

## 呉市生活バス（昭和循環線「南コース」）の事業計画変更案について

### 1 事業計画変更の趣旨

以前から要望があった政畝団地及び松ヶ丘団地における運行路線の拡張を試験的に実施します。

また、併せて、広電バスとの乗り継ぎ利便性等の向上を図ることを目的としたバス停留所の追加、広島県バス停留所安全性確保合同検討会において危険バス停（Aランク）に指定されているバス停留所の廃止、合理的な経路への変更等を実施します。

### 2 事業計画の内容

運行形態、運行計画、事業用自動車等については、別紙1「事業計画案一覧表」のとおり（運行路線図：別紙2参照）

### 3 主な変更内容

#### (1) 運行経路の拡張

政畝団地及び松ヶ丘団地における運行経路を拡張し、政畝団地に「政畝団地上」バス停留所、松ヶ丘団地に「松ヶ丘団地上」バス停留所を新設する。【詳細：別紙3-1～別紙3-4】

#### (2) バス停留所の追加（「松ヶ丘団地」バス停留所）

広電バス所管の「松ヶ丘団地」バス停留所（熊野方面行き）について、県道呉平谷線の道路改良工事により、昭和循環線（南コース）の運行経路内に移設されており、当循環線の停留所として追加することで広電バスとの乗り継ぎ等の利便性向上を図る。【詳細：別紙4】

#### (3) バス停留所の名称変更（「松ヶ丘団地」バス停留所）

「(2) バス停留所の追加」に伴い、同一名称である既存の「松ヶ丘団地」バス停留所の名称を「松ヶ丘橋」に変更する。【詳細：別紙4】

#### (4) バス停留所の廃止（「桜ヶ丘団地中」バス停留所）

広島県バス停留所安全性確保合同検討会において、安全性が特に必要と考えられるバス停（Aランク：最優先）に指定されており、適切な移設先がないことから廃止する。【詳細：別紙5】

#### (5) 運行の合理化（経路変更・バス停廃止）

道路改良工事完了後も従前の経路で運行しており、この度の改正に併せ、合理的な経路に変更し、現経路内にある「幸志入口」バス停留所を廃止する。【詳細：別紙6】

#### (6) 運行時刻の変更

【詳細：別紙7】

### 4 今後の予定

- 令和6年2月中旬 分科会（運賃協議委員会）において協議運賃についての協議
- 令和6年2月下旬 広島運輸支局へ届出（運行事業者）
- 令和6年4月1日 事業計画変更後の昭和循環線「南コース」での運行開始

## 昭和循環線「南コース」における事業計画案一覧表

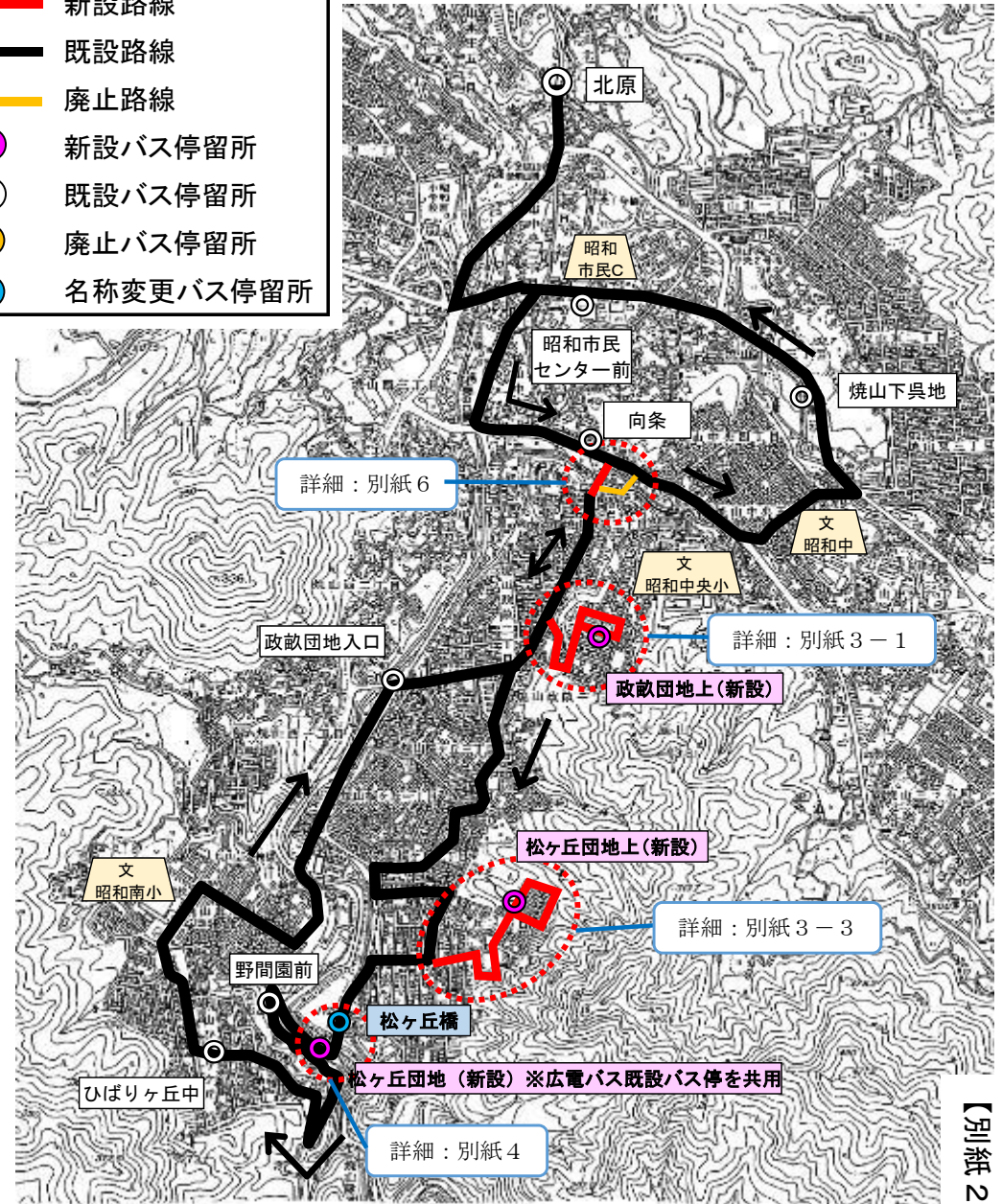
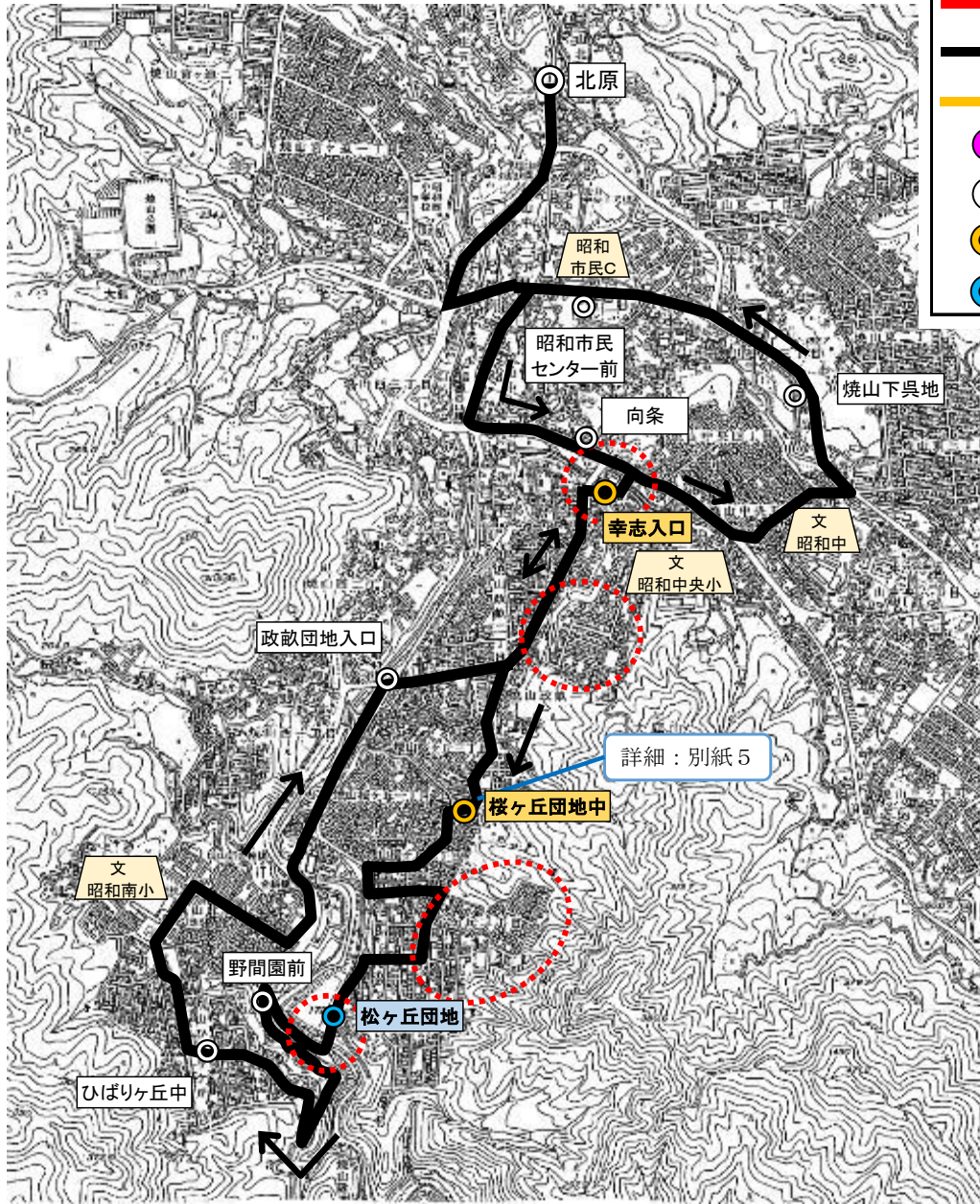
| 1 運行事業者              |   |   |  | 備考 |
|----------------------|---|---|--|----|
| 所在地                  | 呉市朝日町5番10号  |   |  |    |
| 名称                   | 朝日交通株式会社  |   |  |    |
| 代表者氏名                | 代表取締役 面迫 孝文   |   |  |    |
| 2 運行形態               |   | 定時定路線運行   |  |    |
| 3 運行計画               |   | 現行  | 変更案                                    |    |
| (1) 営業区域・路線等         | 北原～(昭和社会センター・松ヶ丘・ひばりヶ丘・政畝・焼山下呉地)～北原   | 北原～(昭和社会センター・松ヶ丘・ひばりヶ丘・政畝, 下呉地)～北原  | 一部運行経路の変更あり<br>詳細は「別紙2」のとおり            |    |
| (2) 停留所              | 既設の停留所については「別紙8」を参照   | 新設の停留所については「別紙3-1」～「別紙3-4」のとおり  | 停留所間のキロ程は「別紙8」のとおり                     |    |
| (3) 運行系統             |   |   |  |    |
| 系統1                  | 北原～(昭和社会センター・政畝・松ヶ丘・ひばりヶ丘・政畝・下呉地)～北原<br>9.8km   | 北原～(昭和社会センター・政畝・松ヶ丘・ひばりヶ丘・政畝・下呉地)～北原<br>9.8km   | 詳細は「別紙9」のとおり                           |    |
| 系統2                  | —   | 北原～(昭和社会センター・政畝団地上・松ヶ丘団地上・ひばりヶ丘・政畝団地上・下呉地)～北原<br>12.3km                                 |  |    |
| (4) 運行便数             |   |   |  |    |
| 平日(月～金)              | 12便   | 10便   | 詳細は「別紙7」を参照                            |    |
| 土曜・日祝日               | 9便  | 8便  |  |    |
| (5) 運行日              | 毎日運行<br>※8/13～8/16は土曜・日祝日ダイヤで運行<br>※12/29・30は, 土曜・日祝日ダイヤのうち指定する便のみ運行<br>※12/31～1/3は全便運休 | 毎日運行<br>※8/13～8/16は土曜・日祝日ダイヤで運行<br>※12/29・30は, 土曜・日祝日ダイヤのうち指定する便のみ運行<br>※12/31～1/3は全便運休 | 変更なし                                   |    |
| (6) 運行時刻             | 詳細は「別紙7」のとおり  | 詳細は「別紙7」のとおり  |  |    |
| (7) 運賃(普通, 定期, 回数券等) | 均一運賃制   |   | 変更なし<br>※運賃については, 別途, 運賃協議委員会で協議を行います。 |    |
| 普通大人(中学生以上)          | 170円  |   |  |    |
| 普通小人(小学生以下)          | 90円   |   |  |    |
| 定期運賃                 | 通勤(1ヶ月, 3ヶ月, 6ヶ月):3割引, 通学(1ヶ月, 3ヶ月, 6ヶ月, 学期別等)4割引等 ※ICカード定期券                            |   |  |    |
| 回数運賃(IC乗車券等)         | ICカード「PASPY割引」:10%引, 乗継割引(大人20円引き)等   |   |  |    |
| その他                  | 小人(12歳未満)半額とし, 乗客に同伴の6歳未満の小児は1人まで無料とする。<br>「PASPY」及び「呉市いきいきパス」は使用可能                     |   |  |    |
| 4 事業用自動車             |   | 現行  | 変更案                                    |    |
| 常用                   | 台数  | 1台  | 1台                                     |    |
|                      | 乗車定員  | 36人   | 29人                                    |    |
| 予備                   | 台数  | 1台(昭和循環線3コース共用)   | 1台(昭和循環線3コース共用)                        |    |
|                      | 乗車定員  | 49人   | 36人                                    |    |
| 合計(台数)               |   | 2台  | 2台                                     |    |
| 事業用自動車の最大寸法          |   |   |  |    |
|                      | 長さ  | 8.20m   | 6.99m                                  |    |
|                      | 幅   | 2.30m   | 2.08m                                  |    |
|                      | 高さ  | 2.99m   | 3.10m                                  |    |
|                      | 総重量   | 9,375kg   | 7,870kg                                |    |

# 昭和循環線「南コース」の運行路線図

【現行】

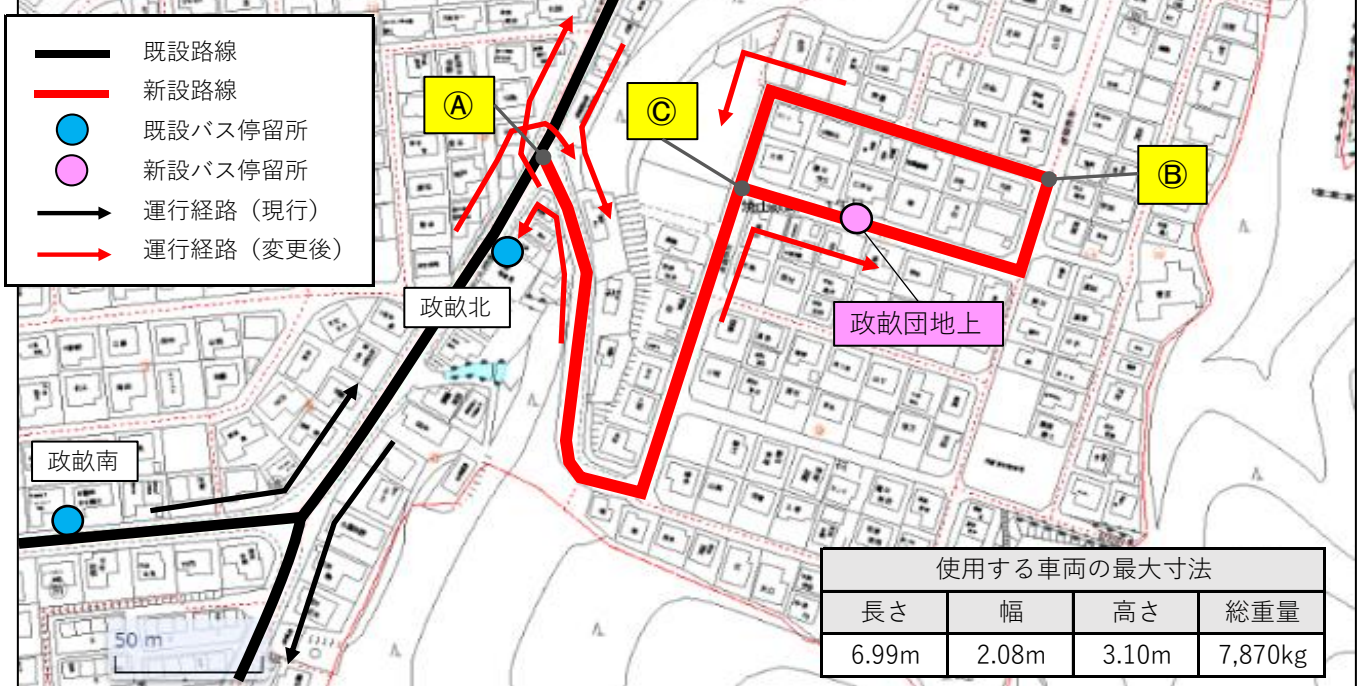
【変更後】

- 新設路線
- 既設路線
- 廃止路線
- 新設バス停留所
- 既設バス停留所
- 廃止バス停留所
- 名称変更バス停留所




■路線の拡張①（政畝団地内）

| 区分 | 位置                    | 道路種別              | 距離     |
|----|-----------------------|-------------------|--------|
| ①  | 起点 焼山政畝1丁目813番地の363地先 | 呉市道<br>(政畝1丁目1号線) | 0.37km |
| ②  | 終点 焼山政畝1丁目814番地の83地先  |                   |        |
| ③  | 起点 焼山政畝1丁目814番地の83地先  | 呉市道<br>(政畝1丁目6号線) | 0.13km |
| ④  | 終点 焼山政畝1丁目814番地の158地先 |                   |        |

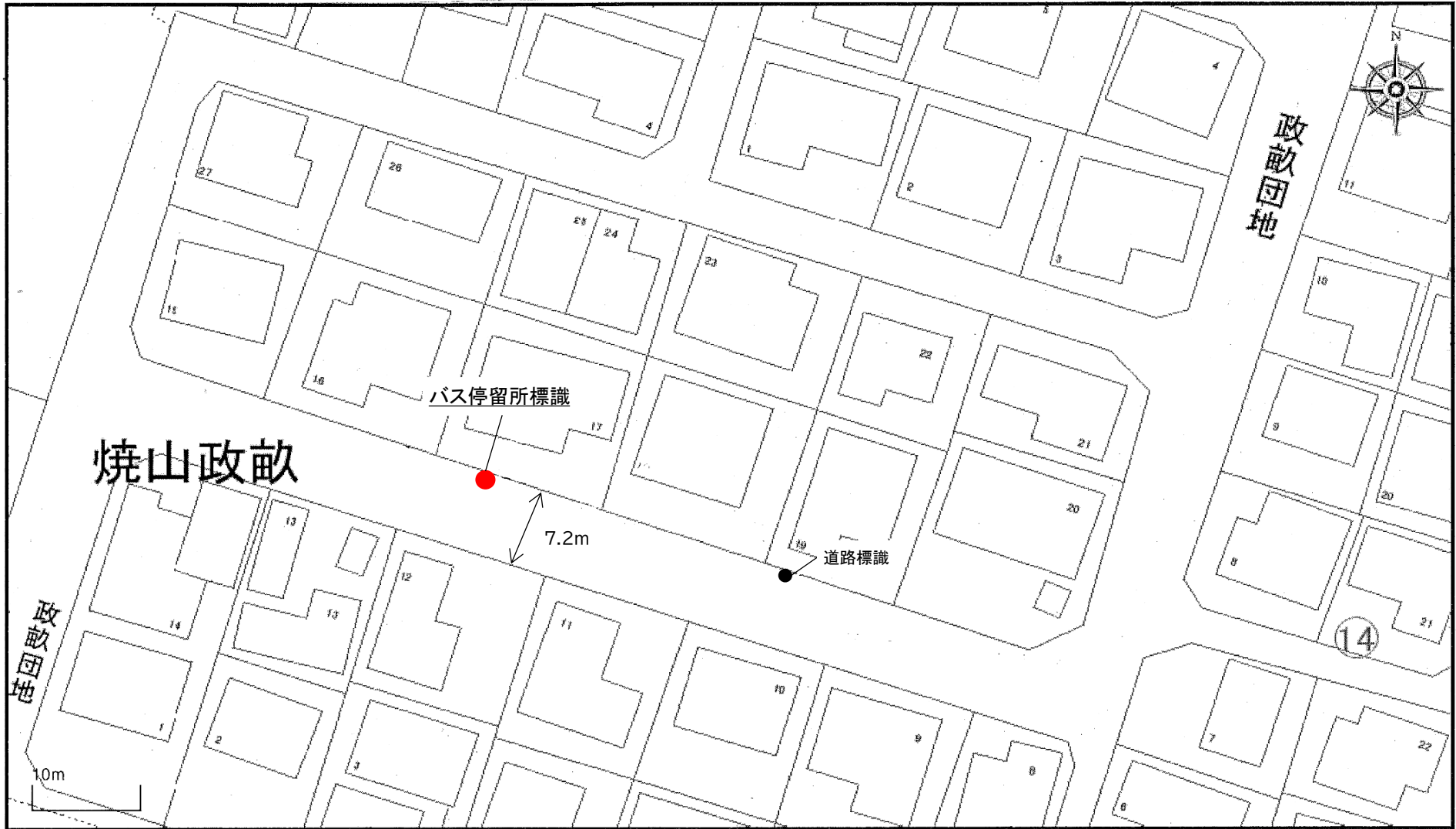


| 新設バス停留所の名称 | 位置              |
|------------|-----------------|
| 政畝団地上      | 呉市焼山政畝1丁目10-17先 |

「政畝団地上」バス停留所付近の写真



「政敵団地上」バス停留所付近 平面図

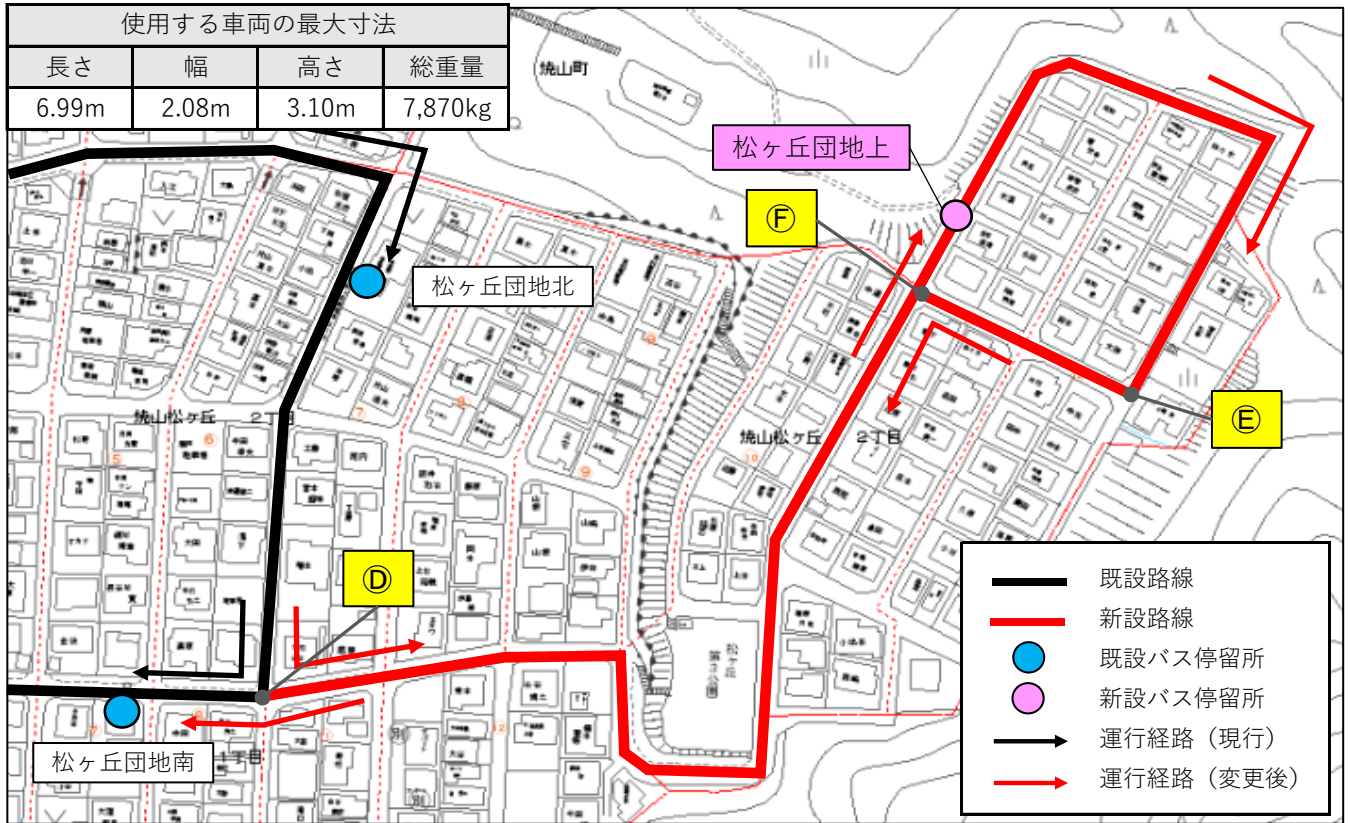


1 / 500

注釈： 呉市焼山政敵1丁目10-17先

■路線の拡張②（松ヶ丘団地内）

| 区分 | 位置                      | 道路種別                 | 距離     |
|----|-------------------------|----------------------|--------|
| ①  | 起点 焼山松ヶ丘 1丁目 2085番地の地先  | 呉市道<br>(松ヶ丘 2丁目 1号線) | 0.59km |
| ②  | 終点 焼山松ヶ丘 2丁目 770番地の39地先 |                      |        |
| ③  | 起点 焼山松ヶ丘 2丁目 770番地の39地先 | 呉市道<br>(松ヶ丘 2丁目 4号線) | 0.07km |
| ④  | 終点 焼山松ヶ丘 2丁目 770番地の25地先 |                      |        |



| 新設バス停留所の名称 | 位置                 |
|------------|--------------------|
| 松ヶ丘団地上     | 呉市焼山松ヶ丘 2丁目 11-10先 |

「松ヶ丘団地上」バス停留所付近の写真



「松ヶ丘団地上」バス停留所付近 平面図

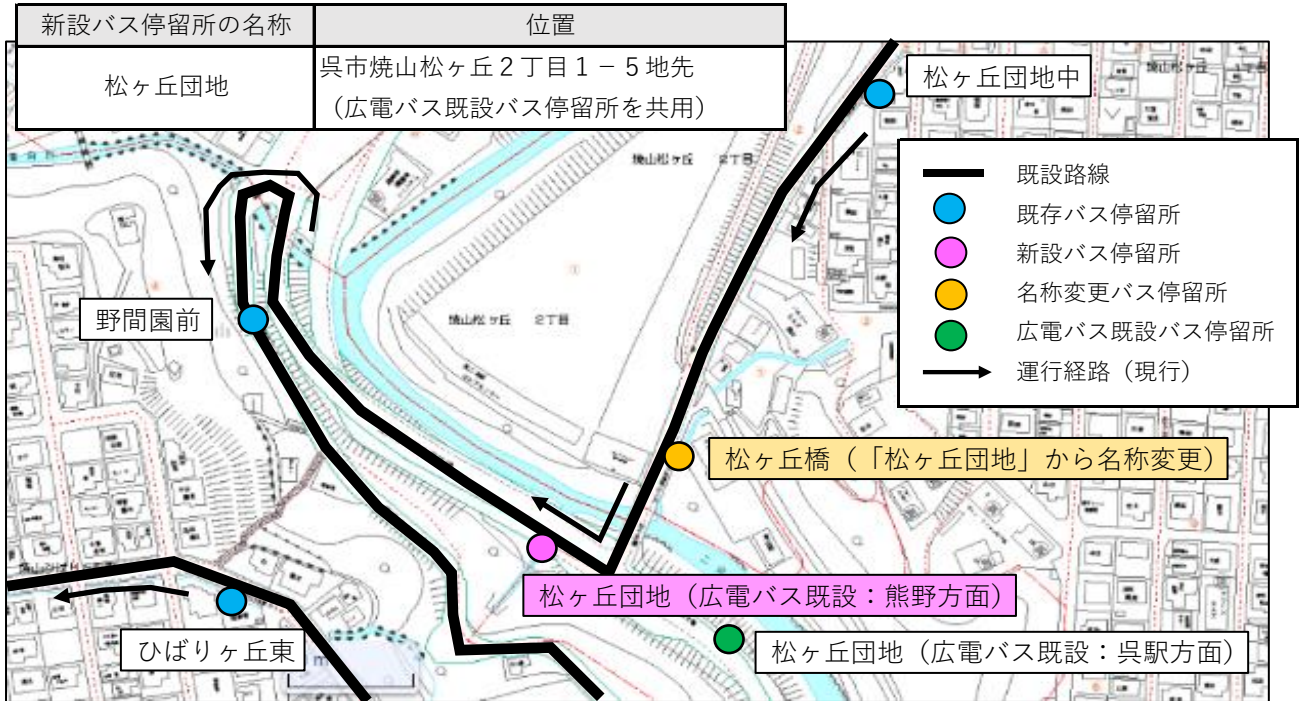
位置： 呉市焼山松ヶ丘2丁目11-10先



■ 「松ヶ丘団地」バス停留所の追加及び既設バス停留所の名称変更

※ 県道呉平谷線沿いにある「松ヶ丘団地」バス停留所（広電バス所管）を，昭和循環線（南コース）のバス停留所として追加します。当該停留所は，県道平谷線の道路改良に伴い，当該路線の運行経路外から運行経路内に移設されたもので，広電バスとの乗り換えも可能であることから，この度の変更に合わせて追加するものです。

※ このことに伴い，同一名称である既存の「松ヶ丘団地」バス停留所の名称を「松ヶ丘橋」に変更します。



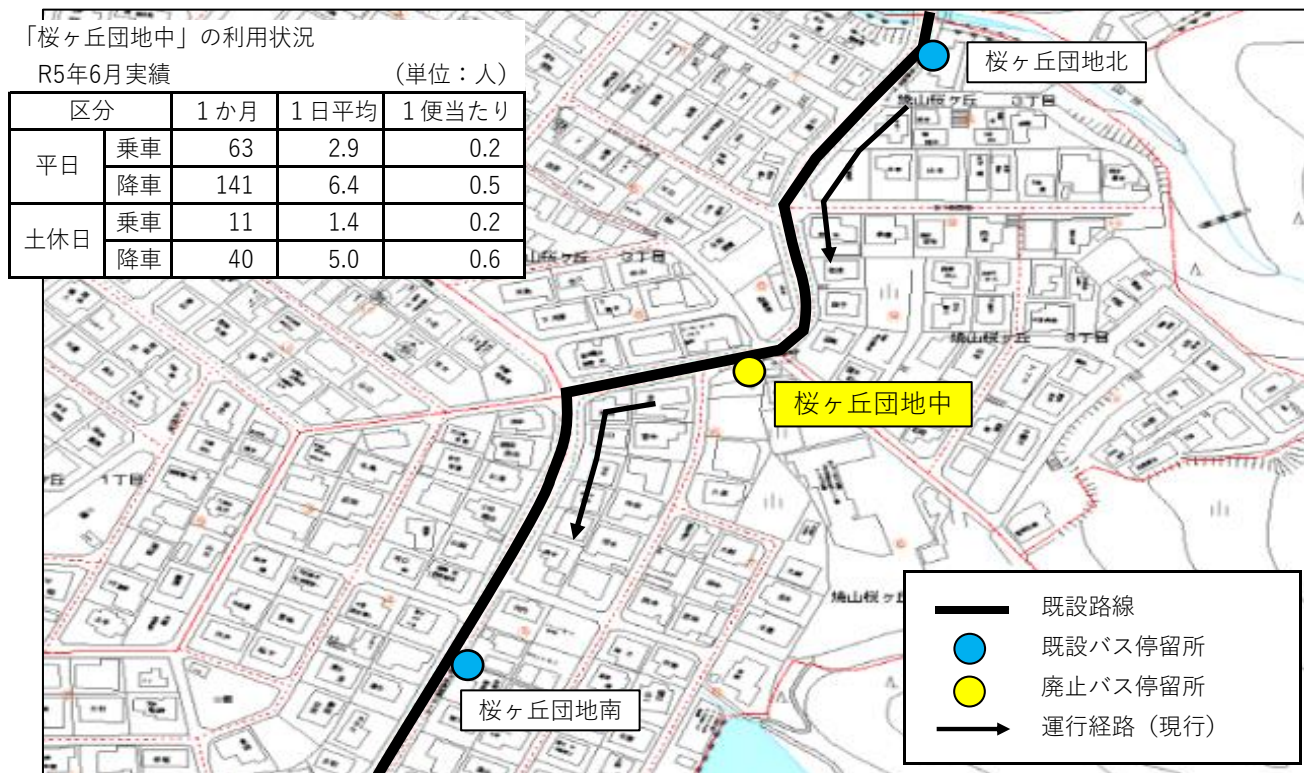
「松ヶ丘団地」バス停留所（広電バス：熊野方面行き）の写真





■ 「桜ヶ丘団地中」バス停留所の廃止

※ 当該バス停留所は、広島県バス停留所安全性確保合同検討会において、安全性確保対策が特に必要と考えられるバス停留所（Aランク：最優先）に指定されており、適切な移設先がないことから、廃止します。  
 （「桜ヶ丘団地中」バス停留所と前後のバス停留所との距離：150m～170m）



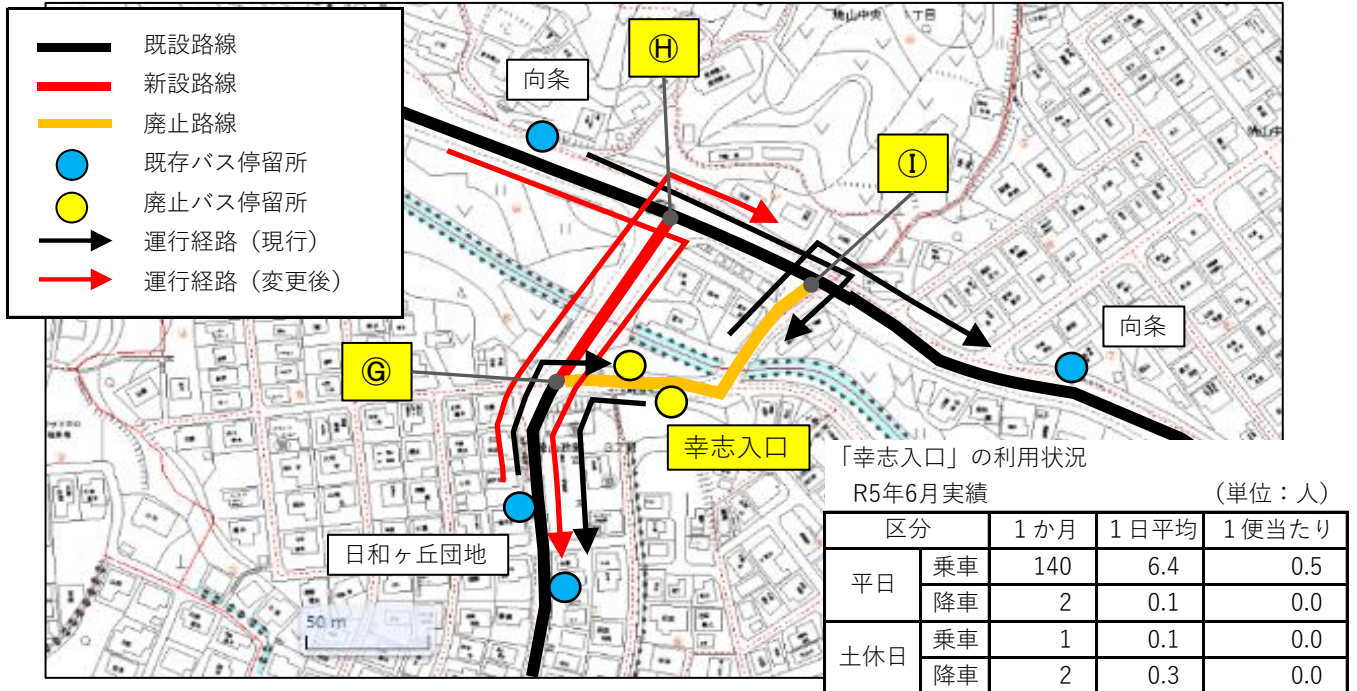
「桜ヶ丘団地中」バス停留所付近の写真



■経路変更及び「幸志入口」バス停留所の廃止


※ 道路改良工事完了後も従前の経路で運行していましたが、合理的な経路へ変更し、経路外となる「幸志入口」バス停留所を廃止します。

(「幸志入口」バス停留所と前後のバス停留所との距離：約100m～200m)



| 区分 | 位置                   | 道路種別               | 距離     |
|----|----------------------|--------------------|--------|
| ㊄  | 起点 焼山政畝3丁目839番地の8地内  | 呉市道<br>(政畝3丁目14号線) | 0.08km |
| ㊄  | 終点 焼山中央1丁目2261番地の9地先 |                    |        |
| ㊄  | 起点 焼山政畝3丁目839番地の8地内  | 呉市道<br>(焼山環状線)     | 0.11km |
| ㊄  | 終点 焼山中央1丁目2250番地の2地先 |                    |        |

「幸志入口」バス停留所付近の写真





## 昭和循環線「南コース」停留所の位置及びキロ程表

| 【現行】      |        |     |
|-----------|--------|-----|
| 停留所の名称    | 区分     | キロ程 |
|           |        | 系統1 |
| 北原        |        |     |
| 昭和市场センター  |        | 0.9 |
| 向条        |        | 0.6 |
| 幸志入口      | 廃止     | 0.1 |
| 日和ヶ丘団地    |        | 0.1 |
| 政畝北       |        | 0.2 |
| 桜ヶ丘団地北    |        | 0.3 |
| 桜ヶ丘団地中    | 廃止     | 0.2 |
| 桜ヶ丘団地南    |        | 0.2 |
| 松ヶ丘団地北    |        | 0.5 |
| 松ヶ丘団地南    |        | 0.2 |
| 松ヶ丘団地中    |        | 0.1 |
| 松ヶ丘団地     | 名称変更   | 0.2 |
| 野間園前      |        | 0.3 |
| ひばりヶ丘東    |        | 0.8 |
| ひばりヶ丘中    |        | 0.2 |
| ひばりヶ丘北    |        | 0.2 |
| 昭和市场南小学校前 |        | 0.2 |
| 此原団地      |        | 0.2 |
| 桜ヶ丘団地     |        | 0.5 |
| 政畝団地入口    | (2回停車) | 0.4 |
| 政畝南       |        | 0.2 |
| 政畝北       |        | 0.4 |
| 日和ヶ丘団地    |        | 0.2 |
| 幸志入口      | 廃止     | 0.1 |
| 向条        |        | 0.1 |
| 昭和中央小学校前  |        | 0.2 |
| 第2団地      |        | 0.2 |
| 焼山下呉地     |        | 0.3 |
| 仲間ヶ原      |        | 0.4 |
| 昭和市场センター前 |        | 0.4 |
| 昭和市场センター西 |        | 0.1 |
| 宮ヶ迫団地入口   |        | 0.1 |
| 北原        |        | 0.7 |
| 計         |        | 9.8 |

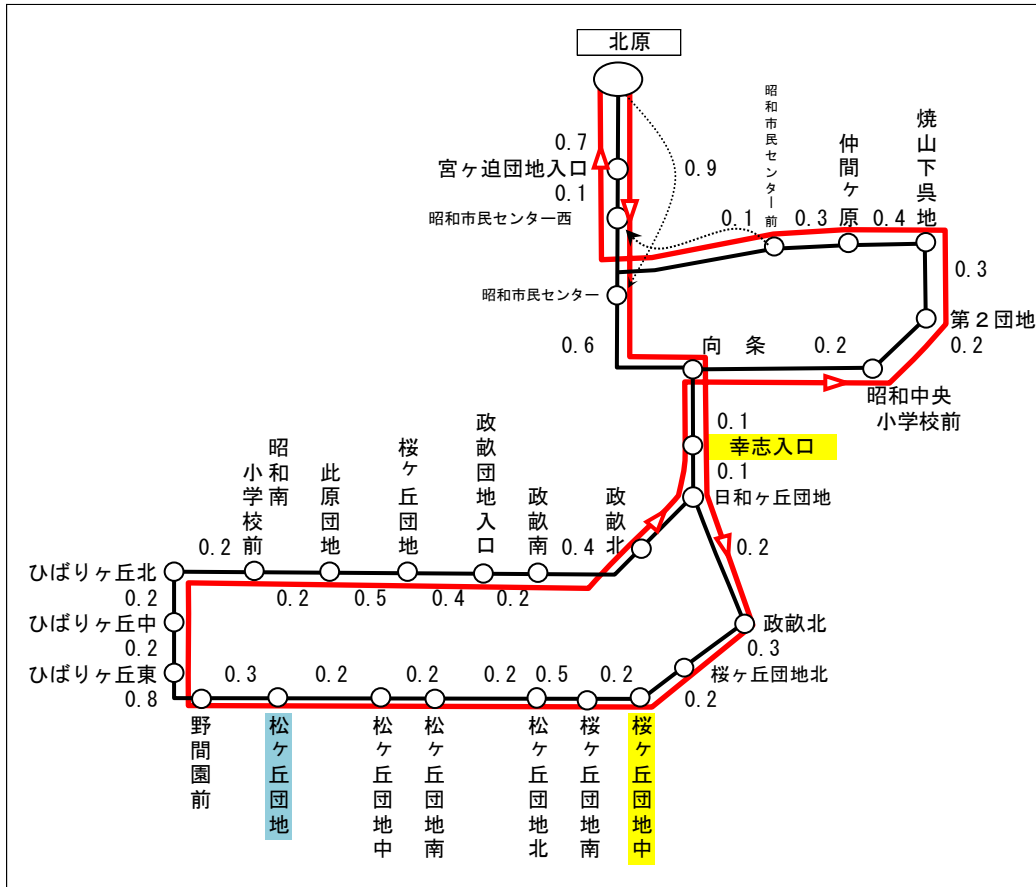
| 【変更後】     |        |                                  |     |      |
|-----------|--------|----------------------------------|-----|------|
| 停留所の名称    | 区分     | 位置                               | キロ程 |      |
|           |        |                                  | 系統1 | 系統2  |
| 北原        |        | (既設につき省略)                        |     |      |
| 昭和市场センター  |        | (既設につき省略)                        | 0.9 | 0.9  |
| 向条        |        | (既設につき省略)                        | 0.6 | 0.6  |
| 日和ヶ丘団地    |        | (既設につき省略)                        | 0.2 | 0.2  |
| 政畝団地上     | 新設     | 呉市焼山政畝1丁目10-17先                  | 0.2 | 0.6  |
| 政畝北       |        | (既設につき省略)                        |     | 0.5  |
| 桜ヶ丘団地北    |        | (既設につき省略)                        | 0.3 | 0.3  |
| 桜ヶ丘団地南    |        | (既設につき省略)                        | 0.4 | 0.4  |
| 松ヶ丘団地北    |        | (既設につき省略)                        | 0.5 | 0.5  |
| 松ヶ丘団地上    | 新設     | 呉市焼山松ヶ丘2丁目11-10先                 | 0.2 | 0.5  |
| 松ヶ丘団地南    |        | (既設につき省略)                        |     | 0.7  |
| 松ヶ丘団地中    |        | (既設につき省略)                        | 0.1 | 0.1  |
| 松ヶ丘橋      | 名称変更   | (既設につき省略)                        | 0.1 | 0.1  |
| 松ヶ丘団地     | 新設     | 呉市焼山松ヶ丘2丁目1-5先<br>(広電バス既設停留所を共用) | 0.1 | 0.1  |
| 野間園前      |        | (既設につき省略)                        | 0.3 | 0.3  |
| ひばりヶ丘東    |        | (既設につき省略)                        | 0.8 | 0.8  |
| ひばりヶ丘中    |        | (既設につき省略)                        | 0.2 | 0.2  |
| ひばりヶ丘北    |        | (既設につき省略)                        | 0.2 | 0.2  |
| 昭和市场南小学校前 |        | (既設につき省略)                        | 0.2 | 0.2  |
| 此原団地      |        | (既設につき省略)                        | 0.2 | 0.2  |
| 桜ヶ丘団地     |        | (既設につき省略)                        | 0.2 | 0.2  |
| 政畝団地入口    | (2回停車) | (既設につき省略)                        | 0.5 | 0.5  |
| 政畝南       |        | (既設につき省略)                        | 0.4 | 0.4  |
| 政畝北       |        | (既設につき省略)                        | 0.2 | 0.2  |
| 日和ヶ丘団地    |        | (既設につき省略)                        |     | 0.5  |
| 幸志入口      | 廃止     | (既設につき省略)                        | 0.4 | 0.5  |
| 向条        |        | (既設につき省略)                        | 0.2 | 0.2  |
| 昭和中央小学校前  |        | (既設につき省略)                        | 0.2 | 0.2  |
| 第2団地      |        | (既設につき省略)                        | 0.2 | 0.2  |
| 焼山下呉地     |        | (既設につき省略)                        | 0.2 | 0.2  |
| 仲間ヶ原      |        | (既設につき省略)                        | 0.3 | 0.3  |
| 昭和市场センター前 |        | (既設につき省略)                        | 0.4 | 0.4  |
| 昭和市场センター西 |        | (既設につき省略)                        | 0.4 | 0.4  |
| 宮ヶ迫団地入口   |        | (既設につき省略)                        | 0.1 | 0.1  |
| 北原        |        | (既設につき省略)                        | 0.1 | 0.1  |
| 宮ヶ迫団地入口   |        | (既設につき省略)                        | 0.7 | 0.7  |
| 北原        |        | (既設につき省略)                        |     |      |
| 計         |        |                                  | 9.8 | 12.3 |

# 運行系統図

(凡例)

- 廃止停留所
- 新設停留所
- 名称変更停留所
- 起終点停留所
- ▶ … 運行方向
- … 系統 1
- … 系統 2 (新設)

## 【現行】



## 【変更後】

