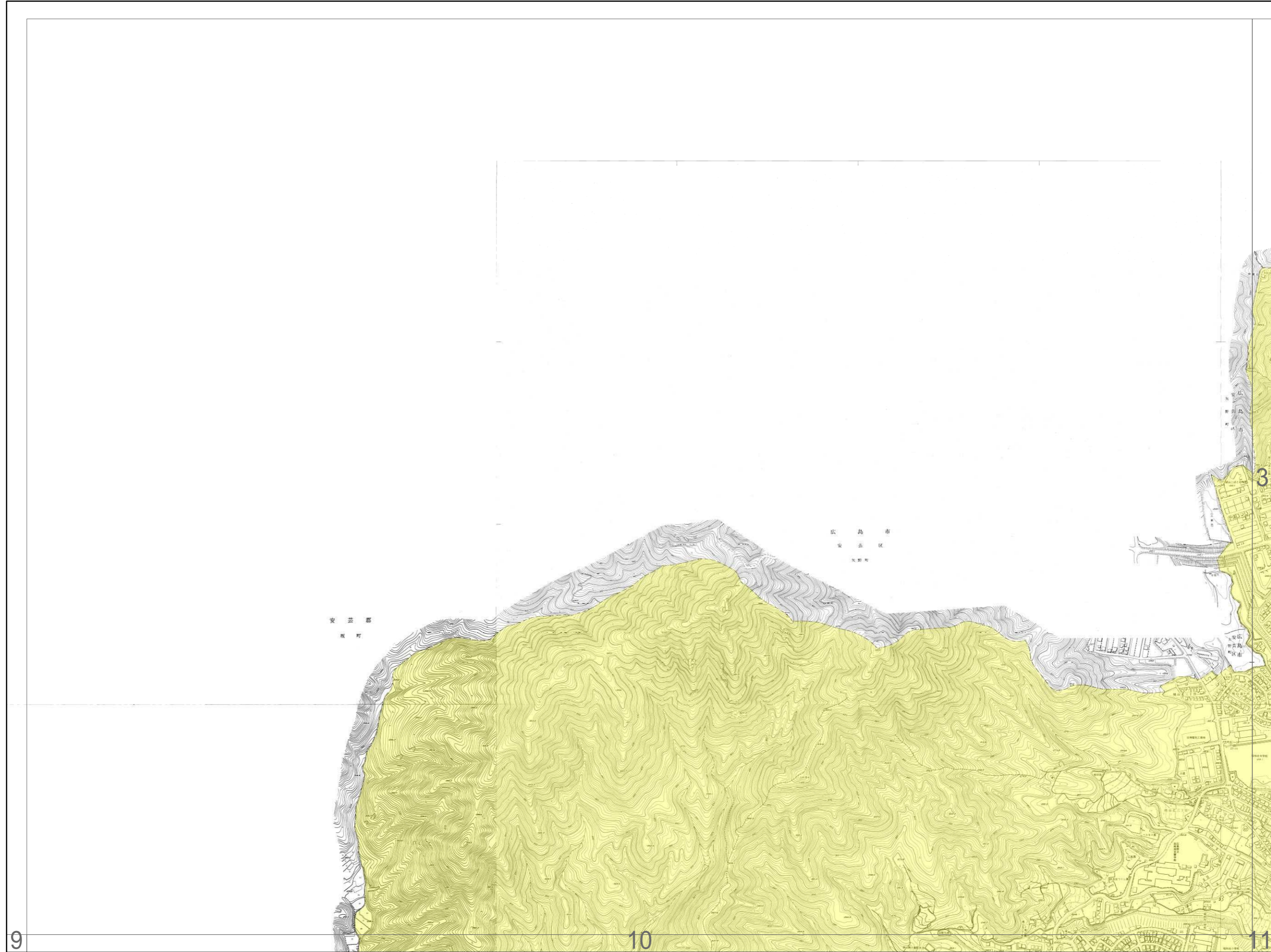


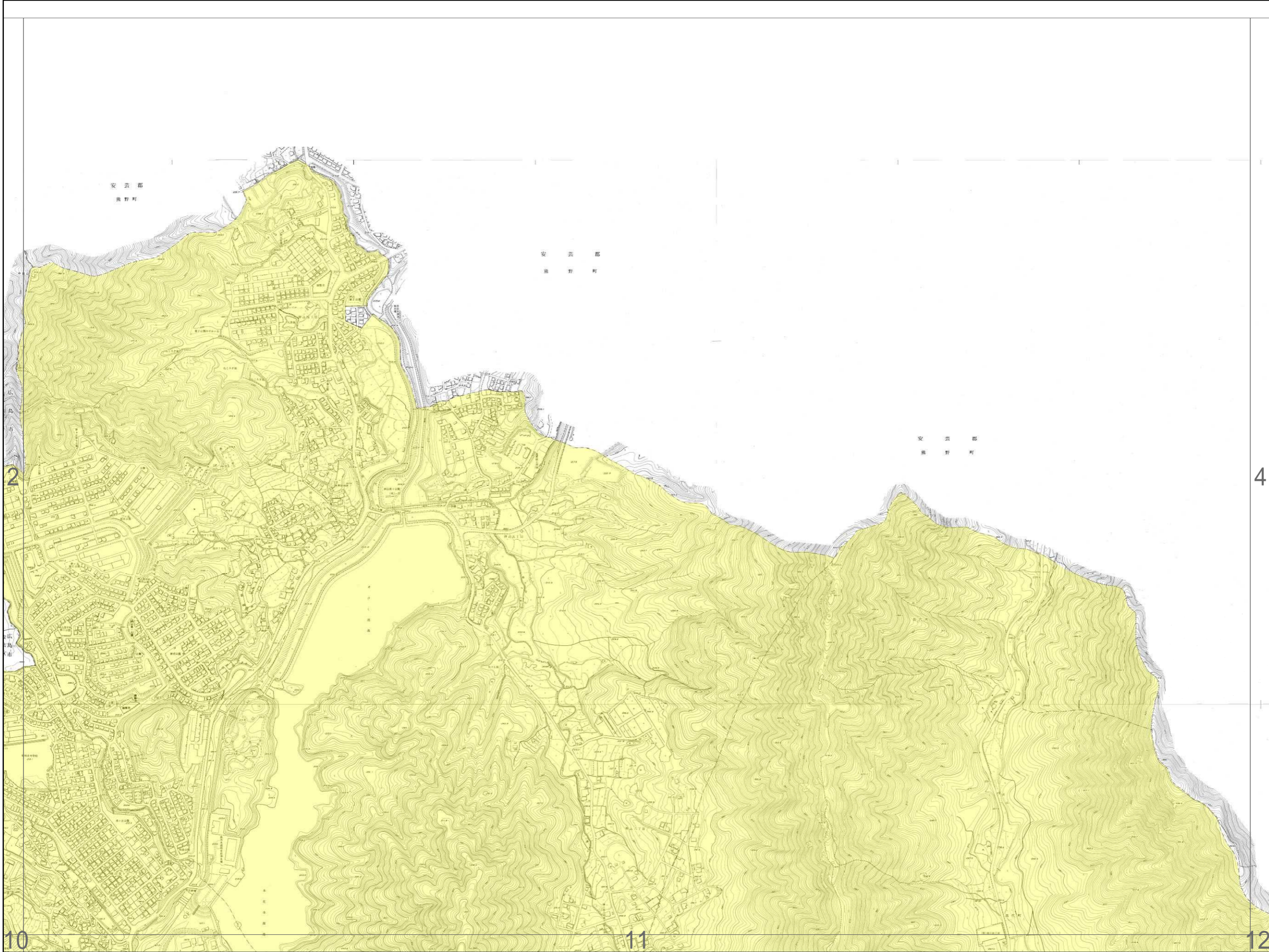
- 境界設定**
- 尾根等による境界線
 - 道路による境界線
 - 字界による境界線
 - 土地利用による境界線
 - 谷出口による境界線
- 宅造_特盛区分**
- 宅地造成等工事規制区域
 - 特定盛土等規制区域

									1	
	2	3	4	5	6	7	8			
9	10	11	12	13	14	15	16	17		
18	19	20	21	22	23	24	25	26	28	
27	28	29	30	31	32	33	34	35		
	36	37	38	39	40	41				
42	43	44	45	46	47	48	49	50	51	52
53	54	55	56	57	58	59	60	61	62	
63	64	65	66	67	68	69	70	71	72	
73	74	75	76							
77	78	79	80							81
82	83	84	85							
86	87	88								
89	90	91								



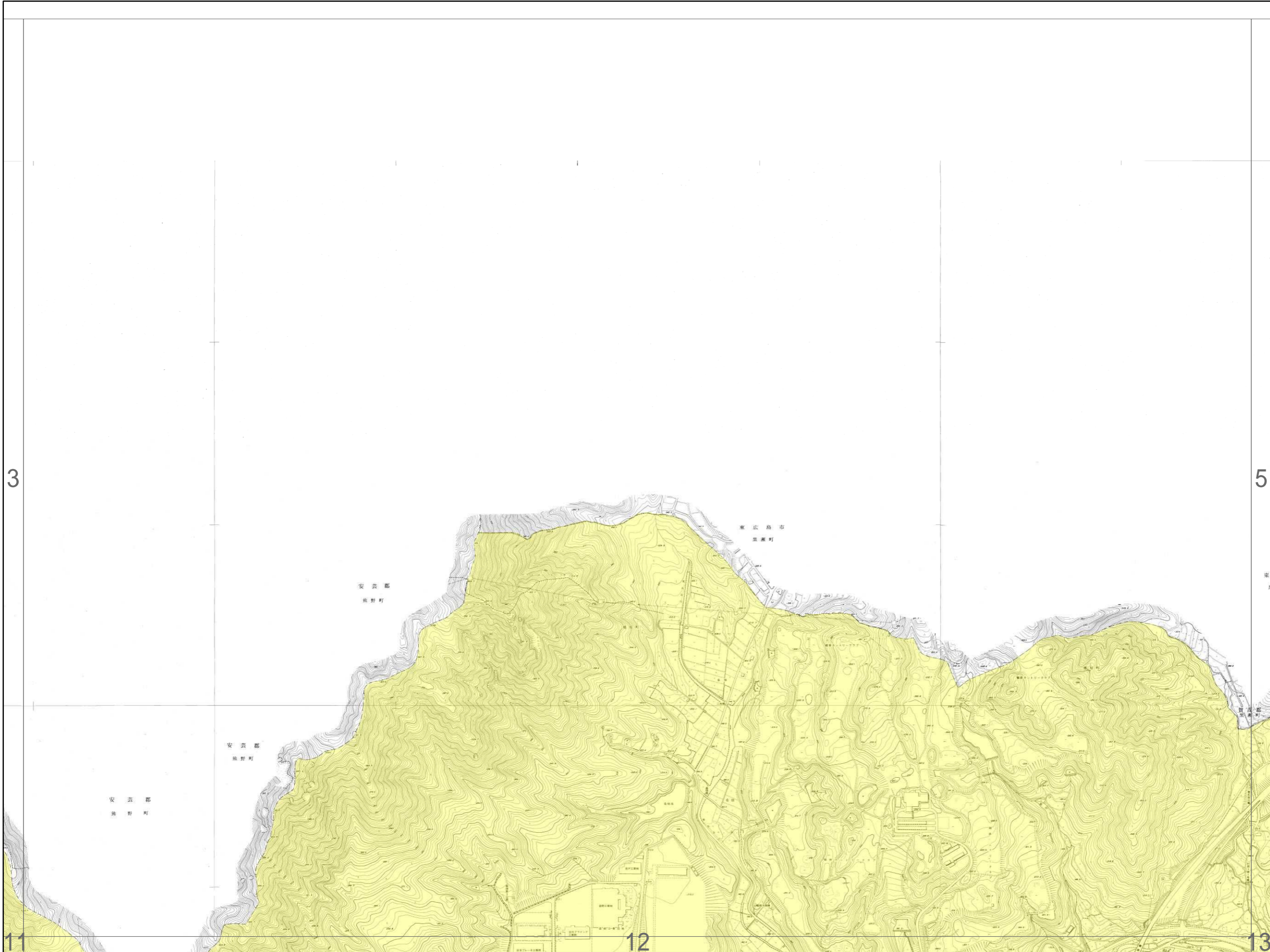
- 境界設定**
- 尾根等による境界線
 - 道路による境界線
 - 字界による境界線
 - 土地利用による境界線
 - 谷出口による境界線
- 宅造_特盛区分**
- 宅地造成等工事規制区域
 - 特定盛土等規制区域

							1			
	2	3	4	5	6	7	8			
9	10	11	12	13	14	15	16	17		
18	19	20	21	22	23	24	25	26	27	
28	29	30	31	32	33	34	35			
	36	37	38	39	40	41				
42	43	44	45	46	47	48	49	50	51	52
53	54	55	56	57	58	59	60	61	62	
	63	64	65	66	67	68	69	70	71	72
73	74	75	76							
77	78	79	80							
81	82	83	84	85						
86	87	88								
89	90	91								



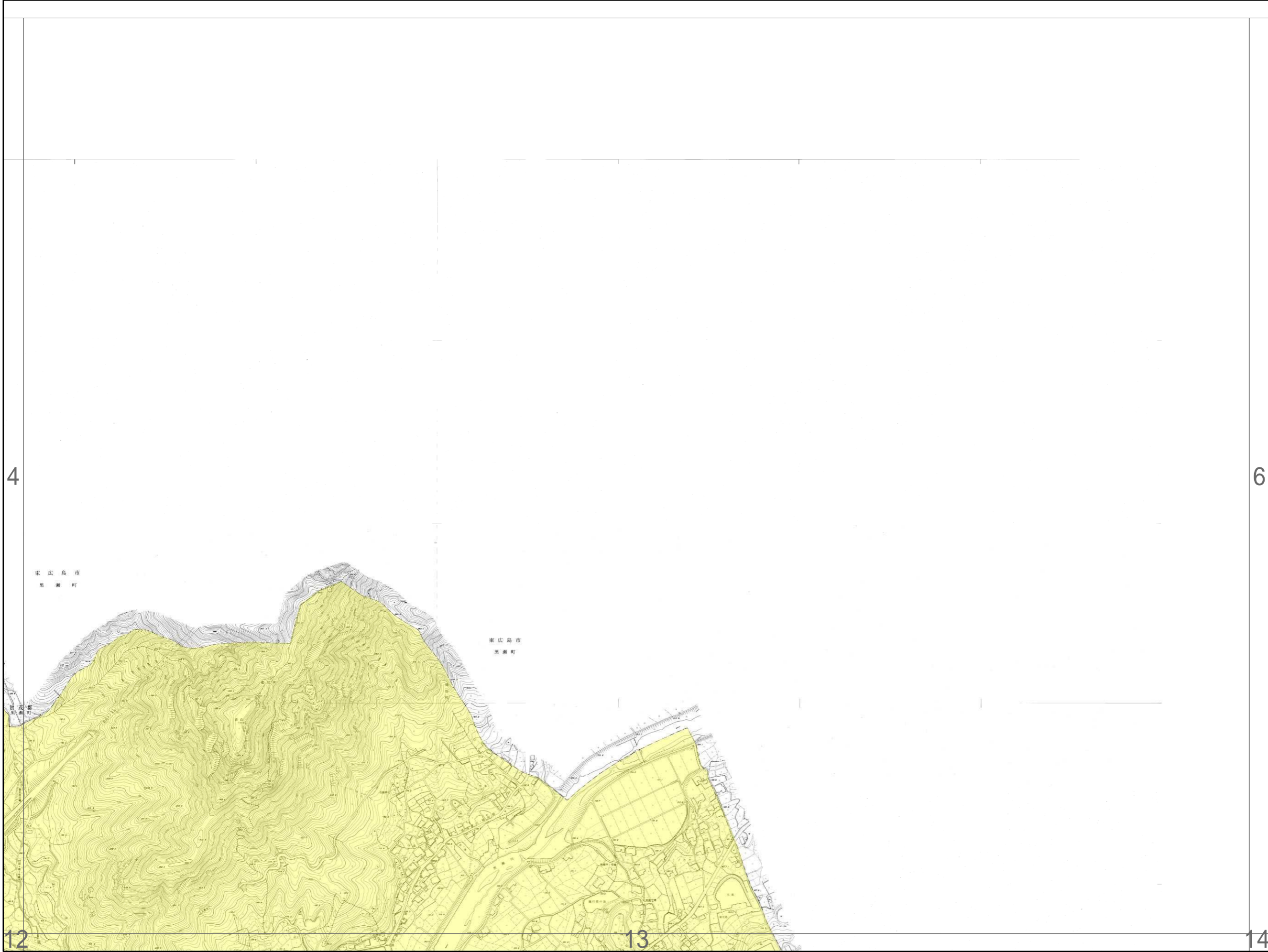
- 境界設定**
- 尾根等による境界線
 - 道路による境界線
 - 字界による境界線
 - 土地利用による境界線
 - 谷出口による境界線
- 宅造_特盛区分**
- 宅地造成等工事規制区域
 - 特定盛土等規制区域

	2	3	4	5	6	7	8	1
9	10	11	12	13	14	15	16	17
18	19	20	21	22	23	24	25	26
27	28	29	30	31	32	33	34	35
	36	37	38	39	40	41		
42	43	44	45	46	47	48	49	50
51	52	53	54	55	56	57	58	59
60	61	62	63	64	65	66	67	68
69	70	71	72					
73	74	75	76					
77	78	79	80					
81	82	83	84	85				
86	87	88						
89	90	91						


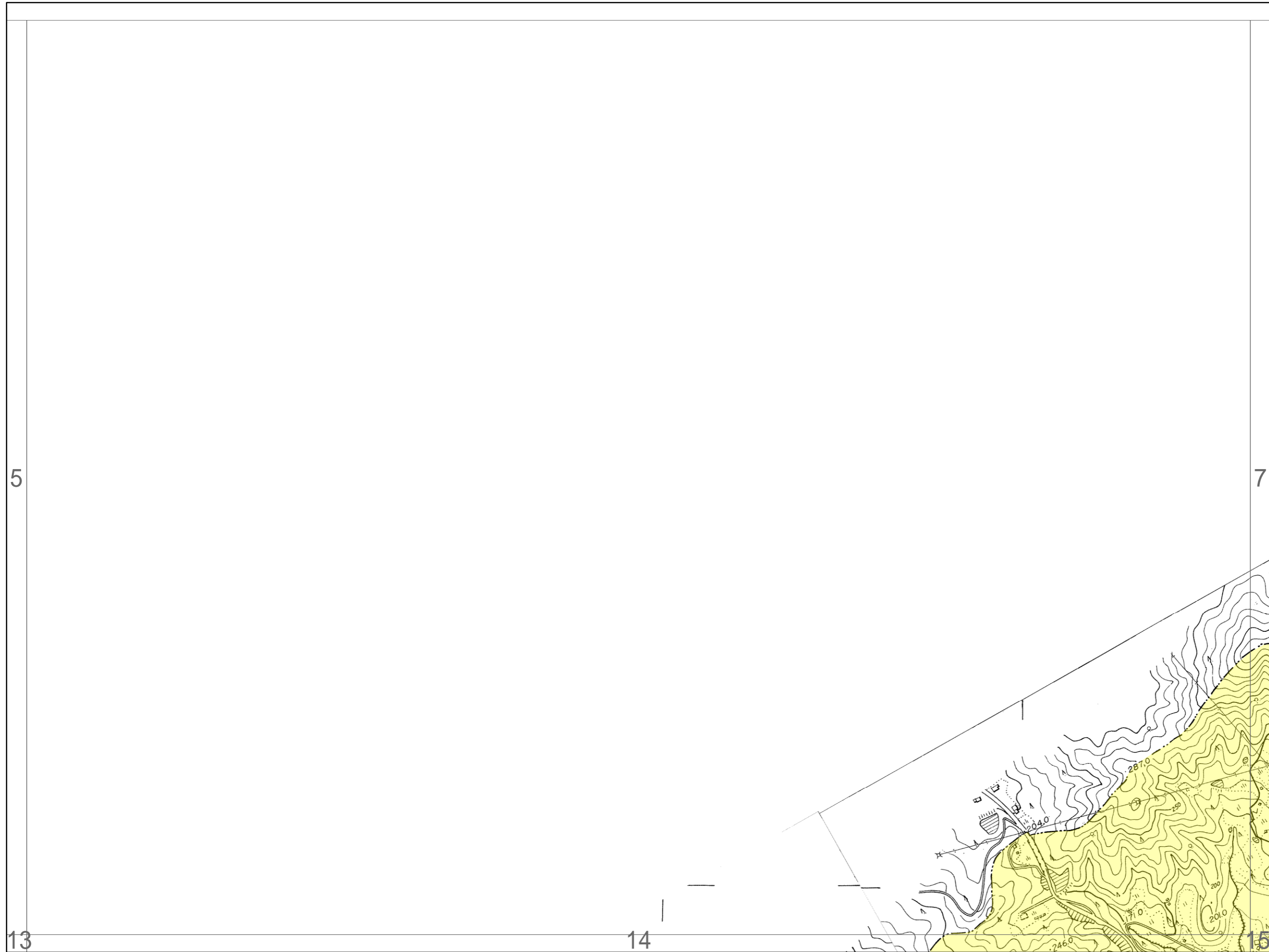
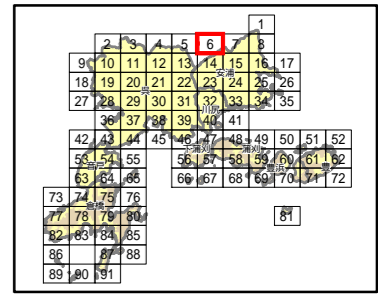


- 境界設定**
- 尾根等による境界線
 - 道路による境界線
 - 字界による境界線
 - 土地利用による境界線
 - 谷出口による境界線
- 宅造_特盛区分**
- 宅地造成等工事規制区域
 - 特定盛土等規制区域

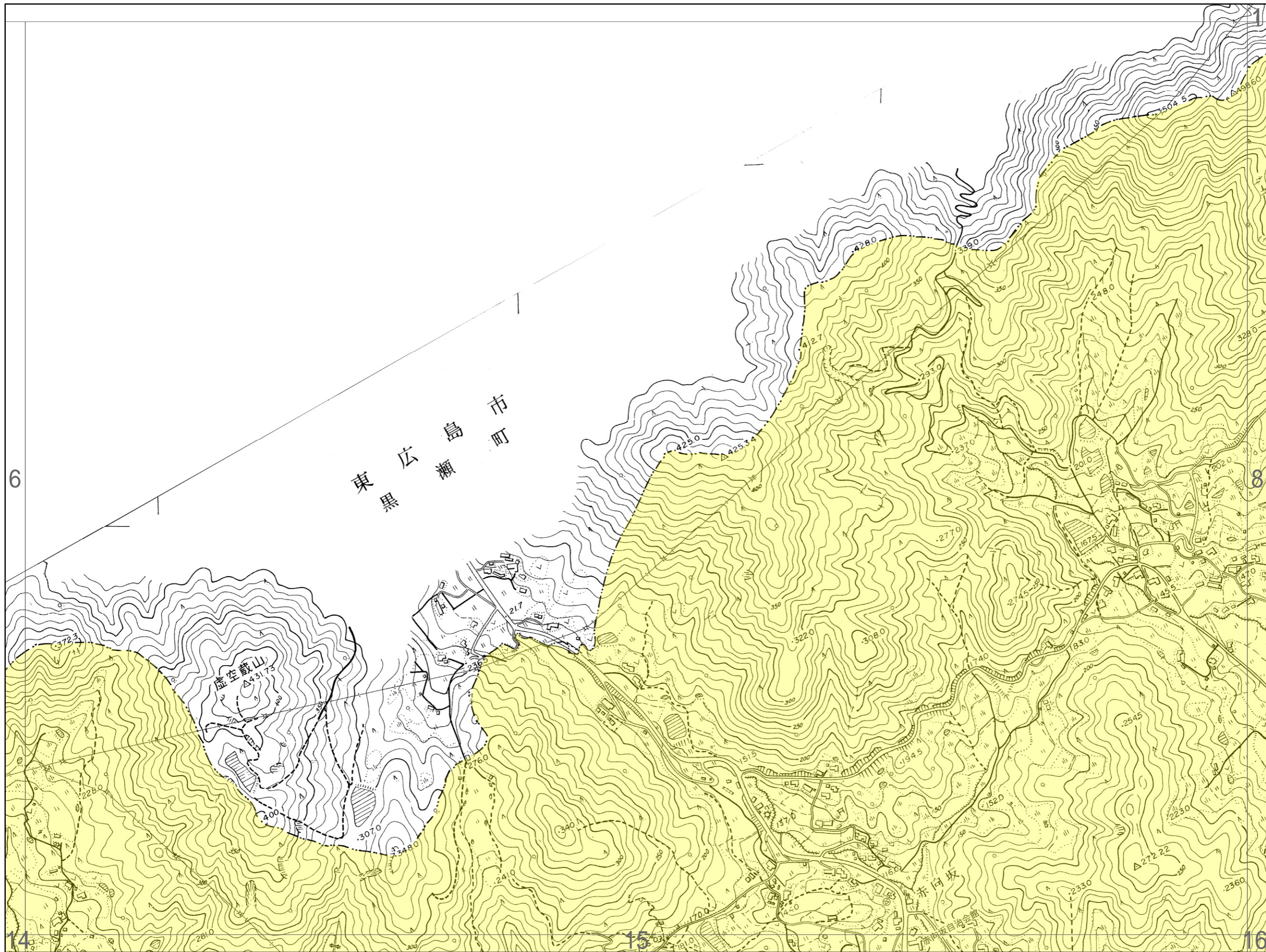
									1	
	2	3	4	5	6	7	8			
9	10	11	12	13	14	15	16	17		
18	19	20	21	22	23	24	25	26	28	
27	28	29	30	31	32	33	34	35		
	36	37	38	39	40	41				
42	43	44	45	46	47	48	49	50	51	52
53	54	55	56	57	58	59	60	61	62	
63	64	65	66	67	68	69	70	71	72	
73	74	75	76							
77	78	79	80							
81	82	83	84	85						
86	87	88								
89	90	91								



- 境界設定**
- 尾根等による境界線
 - 道路による境界線
 - 字界による境界線
 - 土地利用による境界線
 - 谷出口による境界線
- 宅造_特盛区分**
- 宅地造成等工事規制区域
 - 特定盛土等規制区域




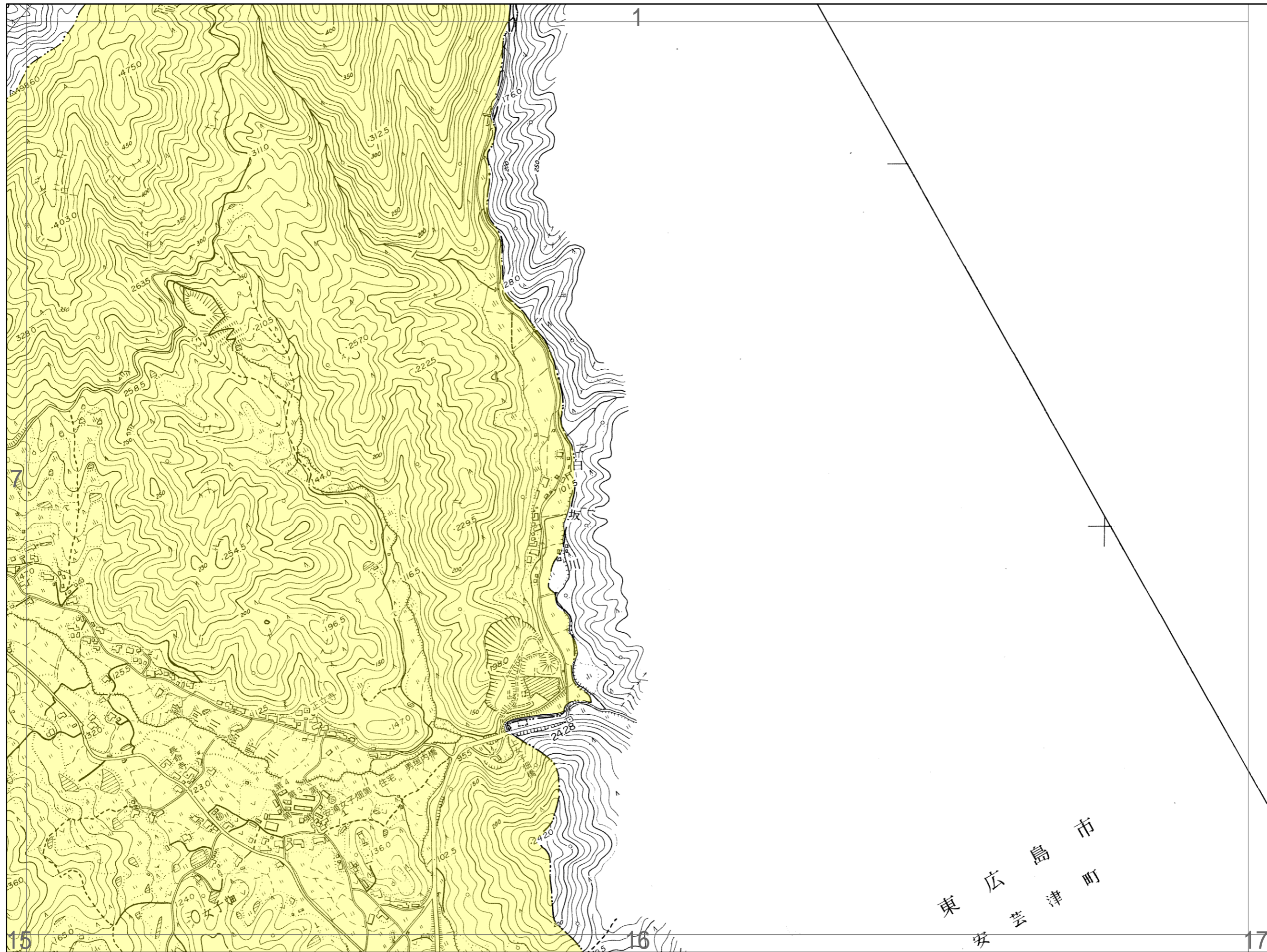
- 境界設定**
- 尾根等による境界線
 - 道路による境界線
 - 字界による境界線
 - 土地利用による境界線
 - 谷出口による境界線
- 宅造_特盛区分**
- 宅地造成等工事規制区域
 - 特定盛土等規制区域



	2	3	4	5	6	7	8	
9	10	11	12	13	14	15	16	17
18	19	20	21	22	23	24	25	26
27	28	29	30	31	32	33	34	35
	36	37	38	39	40	41		
42	43	44	45	46	47	48	49	50
51	52	53	54	55	56	57	58	59
60	61	62	63	64	65	66	67	68
73	74	75	76					
77	78	79	80					
82	83	84	85					
86	87	88						
89	90	91						

- 境界設定**
- 尾根等による境界線
 - 道路による境界線
 - 字界による境界線
 - 土地利用による境界線
 - 谷出口による境界線
- 宅造_特盛区分**
- 宅地造成等工事規制区域
 - 特定盛土等規制区域



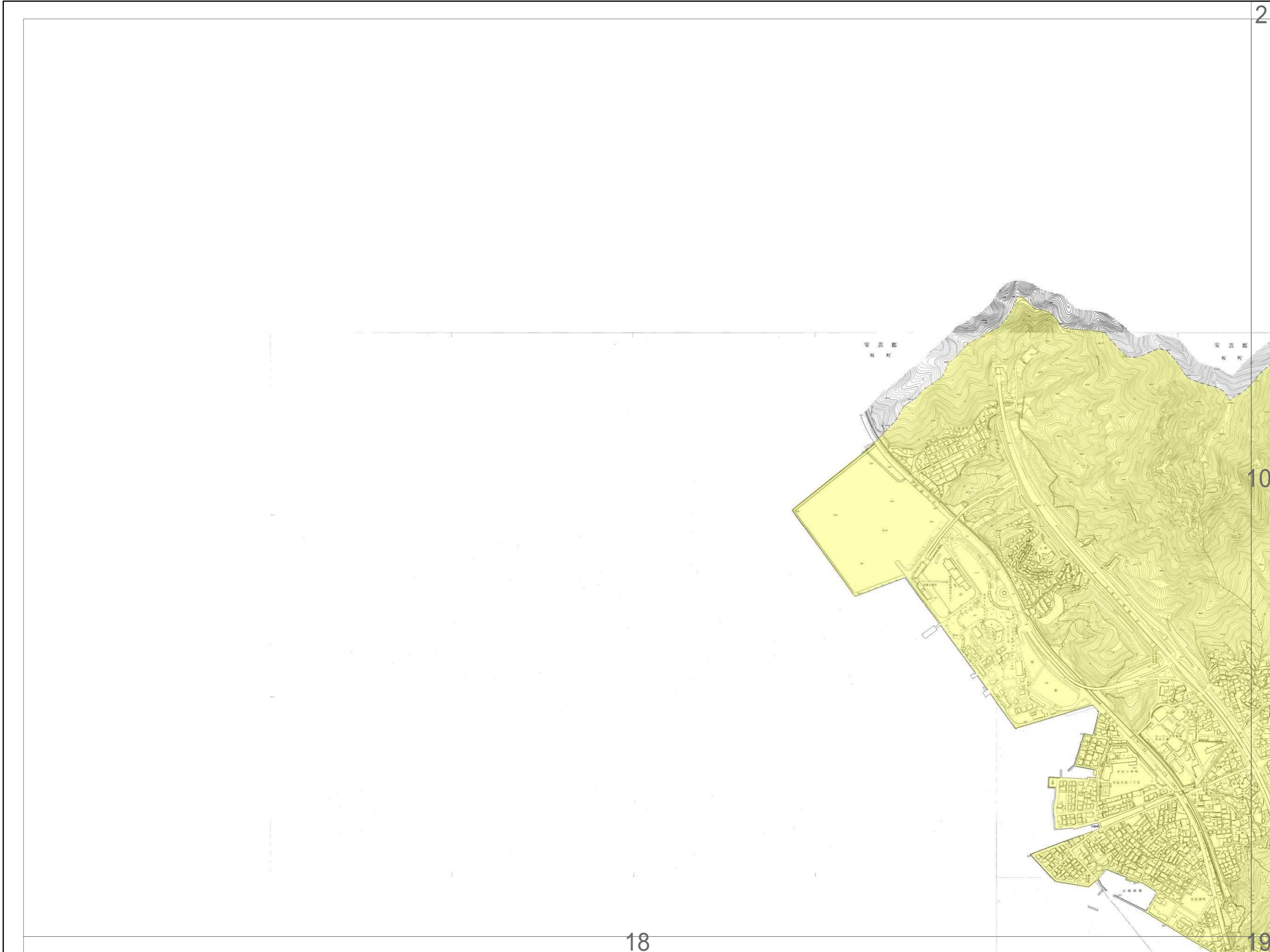


							1	
9	10	11	12	13	14	15	16	17
18	19	20	21	22	23	24	25	26
27	28	29	30	31	32	33	34	35
	36	37	38	39	40	41		
42	43	44	45	46	47	48	49	50
51	52	53	54	55	56	57	58	59
60	61	62	63	64	65	66	67	68
69	70	71	72					
73	74	75	76					
77	78	79	80					
81	82	83	84	85				
86	87	88						
89	90	91						

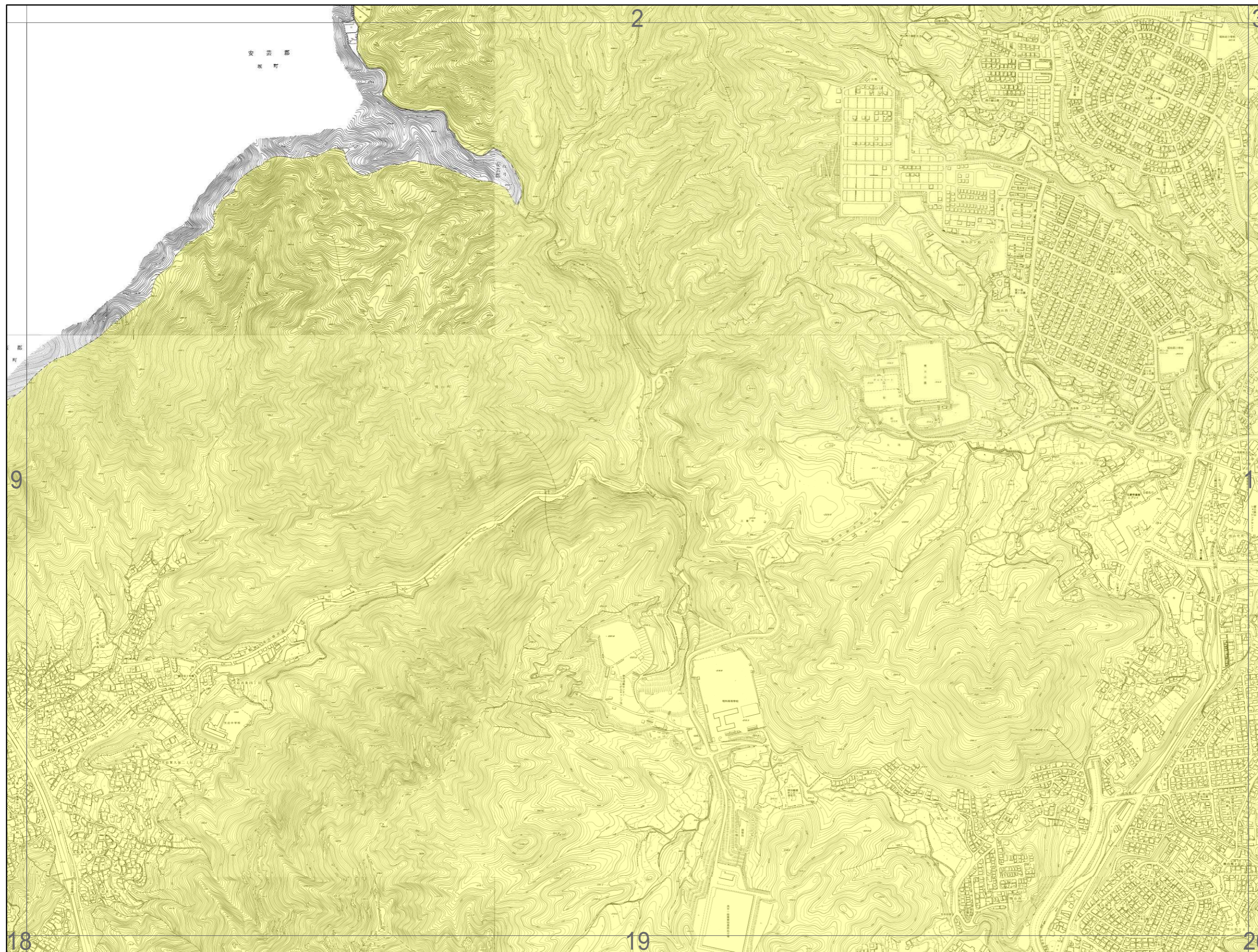
- 境界設定**
- 尾根等による境界線
 - 道路による境界線
 - 字界による境界線
 - 土地利用による境界線
 - 谷出口による境界線
- 宅造特盛区分**
- 宅地造成等工事規制区域
 - 特定盛土等規制区域

東 広 島 市
苅 芸 津 町

								1
9	10	11	12	13	14	15	16	17
18	19	20	21	22	23	24	25	26
27	28	29	30	31	32	33	34	35
	36	37	38	39	40	41		
42	43	44	45	46	47	48	49	50
51	52	53	54	55	56	57	58	59
60	61	62	63	64	65	66	67	68
69	70	71	72					
73	74	75	76					
77	78	79	80					
81	82	83	84	85				
86	87	88						
89	90	91						



- 境界設定**
- 尾根等による境界線
 - 道路による境界線
 - 字界による境界線
 - 土地利用による境界線
 - 谷出口による境界線
- 宅造_特盛区分**
- 宅地造成等工事規制区域
 - 特定盛土等規制区域




	2	3	4	5	6	7	8		1		
9	10	11	12	13	14	15	16	17			
18	19	20	21	22	23	24	25	26	28		
27	28	29	30	31	32	33	34	35			
	36	37	38	39	40	41					
42	43	44	45	46	47	48	49	50	51	52	
53	54	55		56	57	58	59	60	61	62	
	63	64	65		66	67	68	69	70	71	72
73	74	75	76								
77	78	79	80								
82	83	84	85								
86		87	88								
89	90	91									

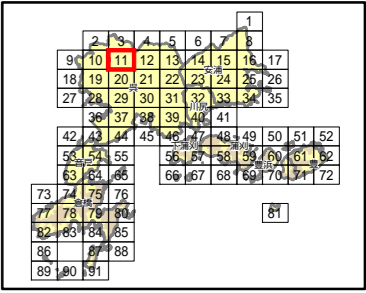
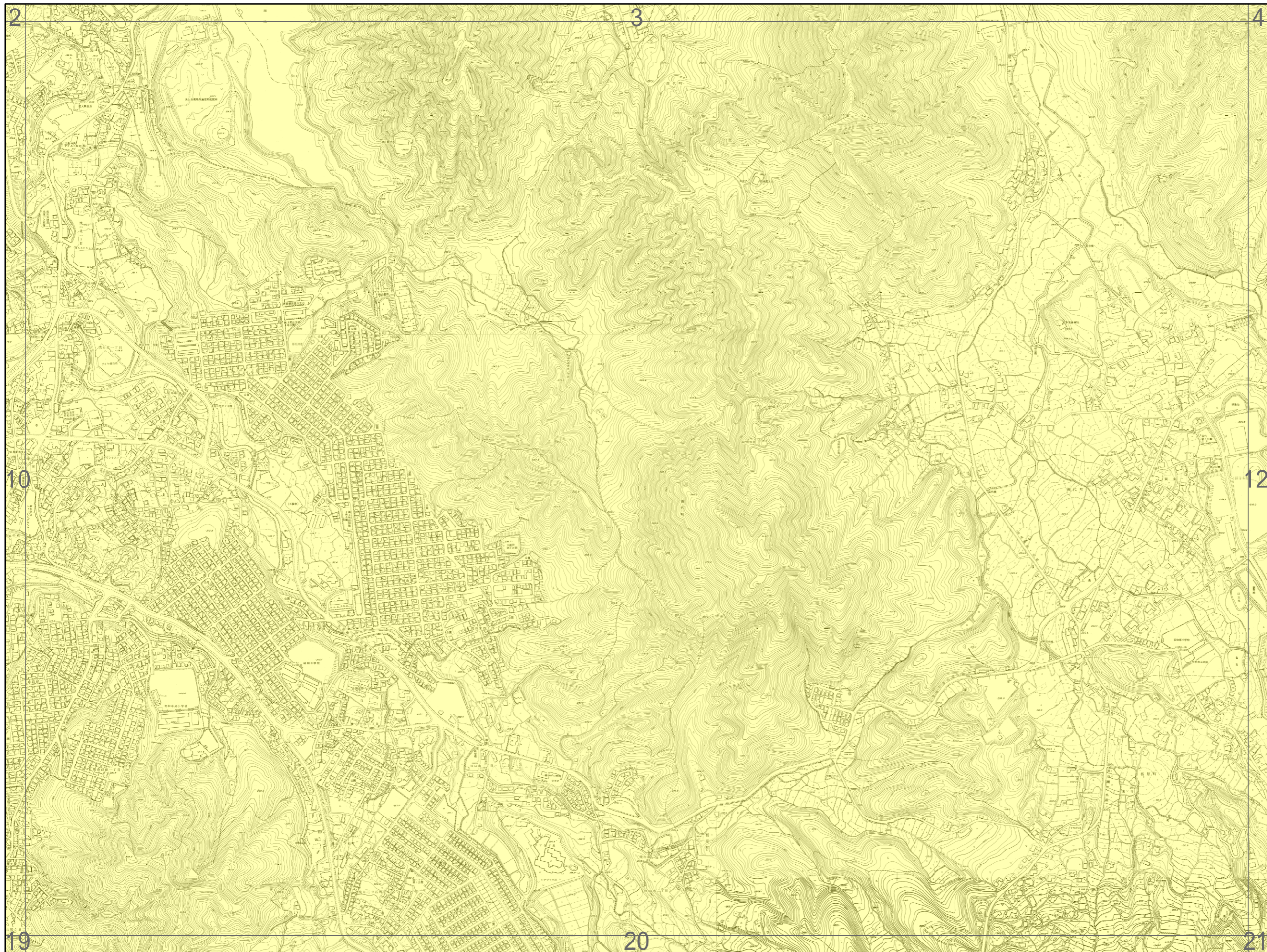
境界設定

- 尾根等による境界線
- 道路による境界線
- 字界による境界線
- 土地利用による境界線
- 谷出口による境界線

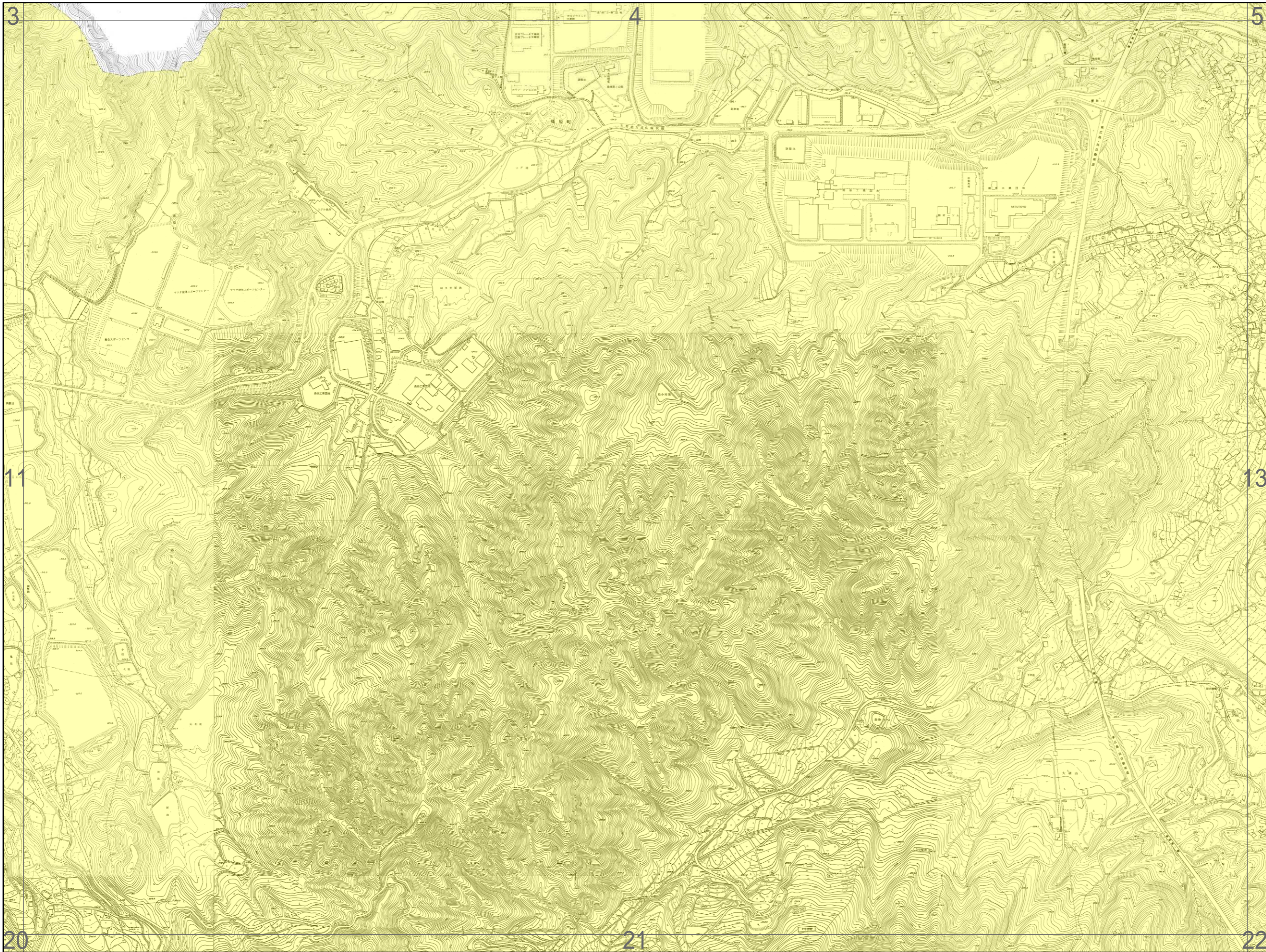
宅造_特盛区分

- 宅地造成等工事規制区域
- 特定盛土等規制区域





- 境界設定**
- 尾根等による境界線 (Blue line)
 - 道路による境界線 (Pink line)
 - 字界による境界線 (Yellow line)
 - 土地利用による境界線 (Purple line)
 - 谷出口による境界線 (Red line)
- 宅造_特盛区分**
- 宅地造成等工事規制区域 (Light Yellow area)
 - 特定盛土等規制区域 (Brown area)



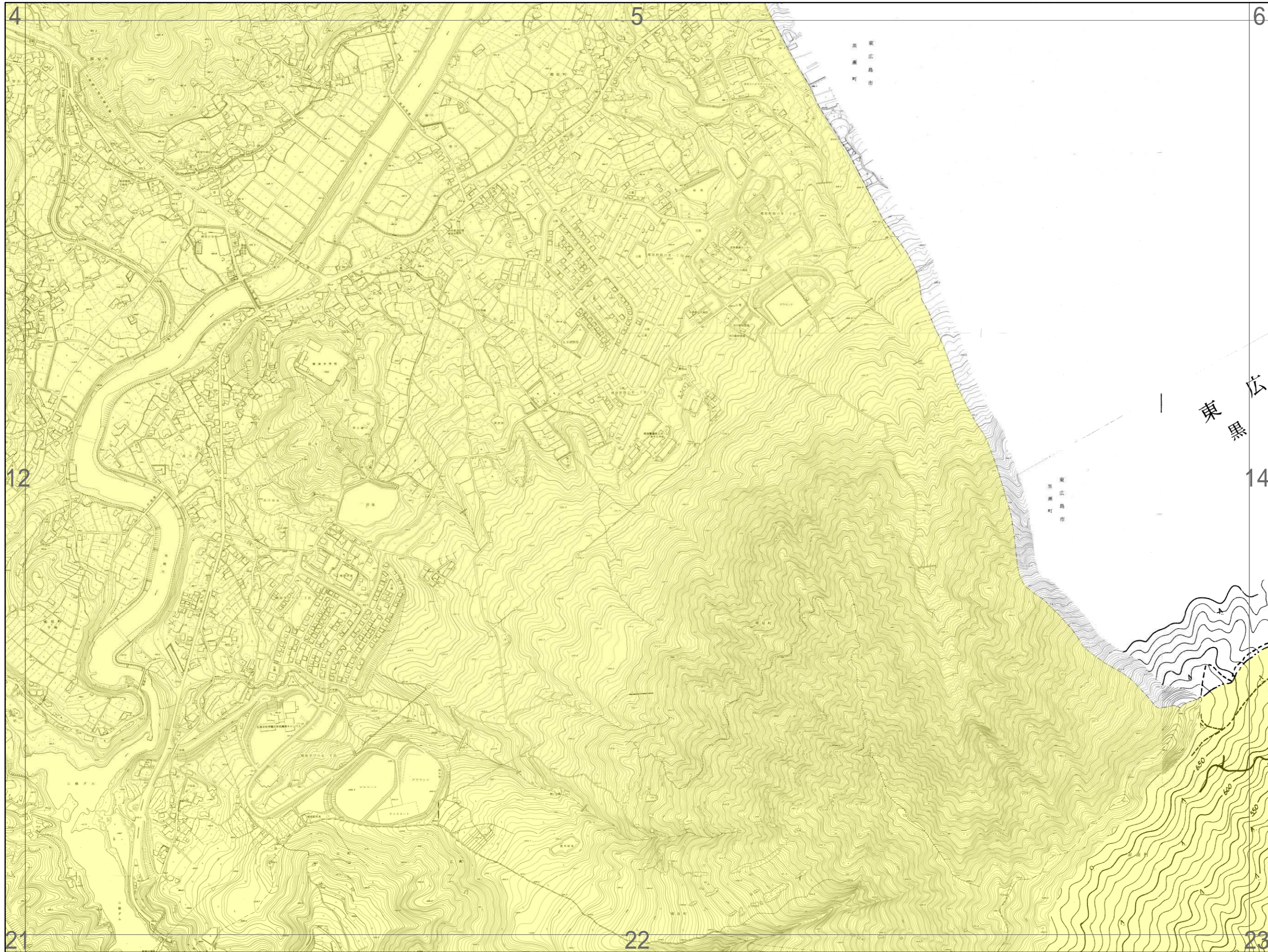
	2	3	4	5	6	7	8	1
9	10	11	12	13	14	15	16	17
18	19	20	21	22	23	24	25	26
27	28	29	30	31	32	33	34	35
	36	37	38	39	40	41		
42	43	44	45	46	47	48	49	50
51	52	53	54	55	56	57	58	59
60	61	62	63	64	65	66	67	68
69	70	71	72					
73	74	75	76					
77	78	79	80					
81	82	83	84	85				
86	87	88						
89	90	91						

境界設定

-
- 尾根等による境界線
- 道路による境界線
- 字界による境界線
- 土地利用による境界線
- 谷出口による境界線

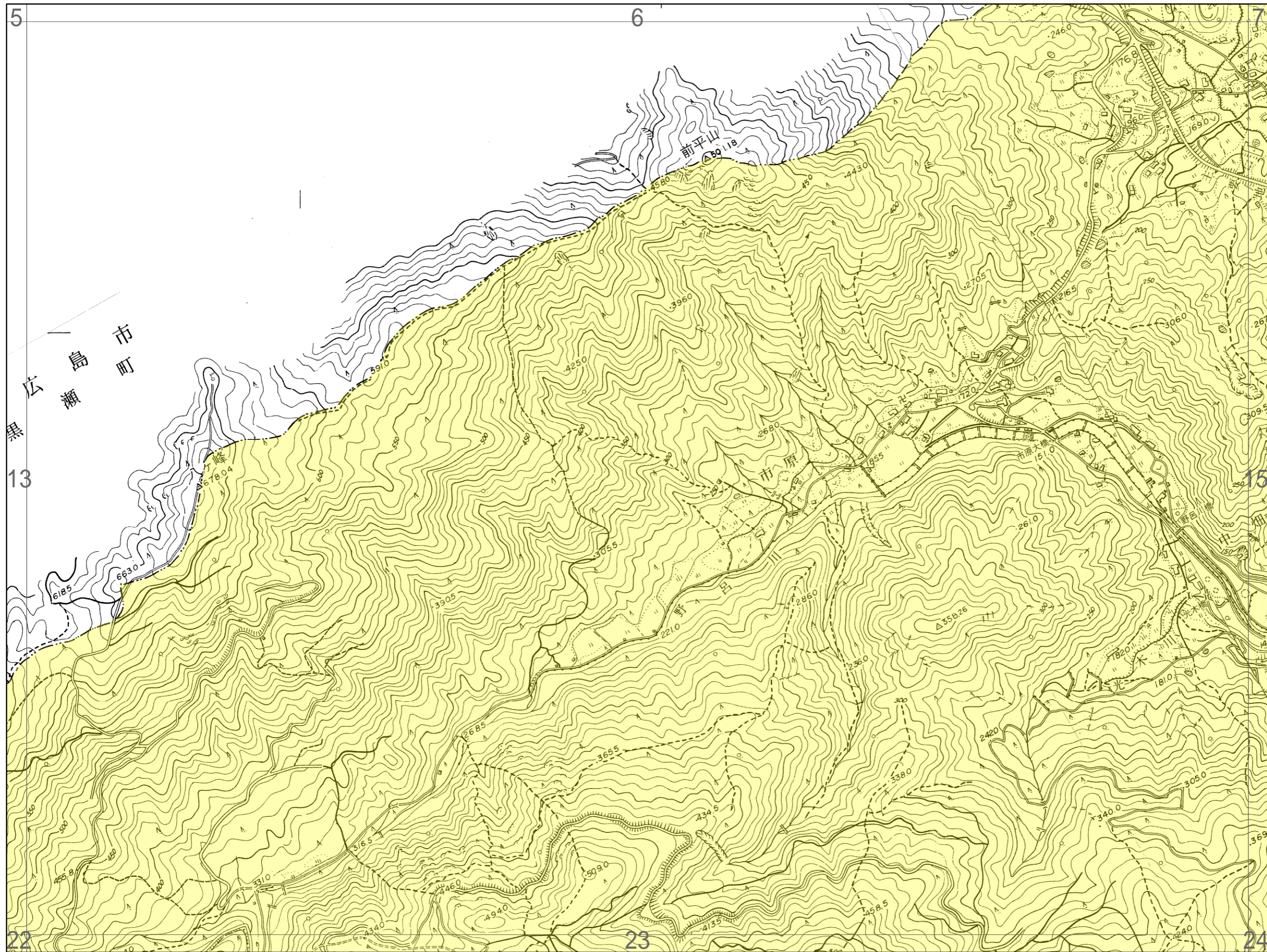
宅造_特盛区分

- 宅地造成等工事規制区域
- 特定盛土等規制区域




	2	3	4	5	6	7	8	1
9	10	11	12	13	14	15	16	17
18	19	20	21	22	23	24	25	26
27	28	29	30	31	32	33	34	35
	36	37	38	39	40	41		
42	43	44	45	46	47	48	49	50
51	52	53	54	55	56	57	58	59
60	61	62	63	64	65	66	67	68
73	74	75	76					
77	78	79	80					
82	83	84	85					
86	87	88						
89	90	91						

- 境界設定**
- 尾根等による境界線
 - 道路による境界線
 - 字界による境界線
 - 土地利用による境界線
 - 谷出口による境界線
- 宅造_特盛区分**
- 宅地造成等工事規制区域
 - 特定盛土等規制区域



	2	3	4	5	6	7	8	
9	10	11	12	13	14	15	16	17
18	19	20	21	22	23	24	25	26
27	28	29	30	31	32	33	34	35
	36	37	38	39	40	41		
42	43	44	45	46	47	48	49	50
51	52	53	54	55	56	57	58	59
60	61	62	63	64	65	66	67	68
69	70	71	72					
73	74	75	76					
77	78	79	80					
81	82	83	84	85				
86	87	88						
89	90	91						

- 境界設定**
- 尾根等による境界線
 - 道路による境界線
 - 字界による境界線
 - 土地利用による境界線
 - 谷出口による境界線
- 宅造_特盛区分**
- 宅地造成等工事規制区域
 - 特定盛土等規制区域

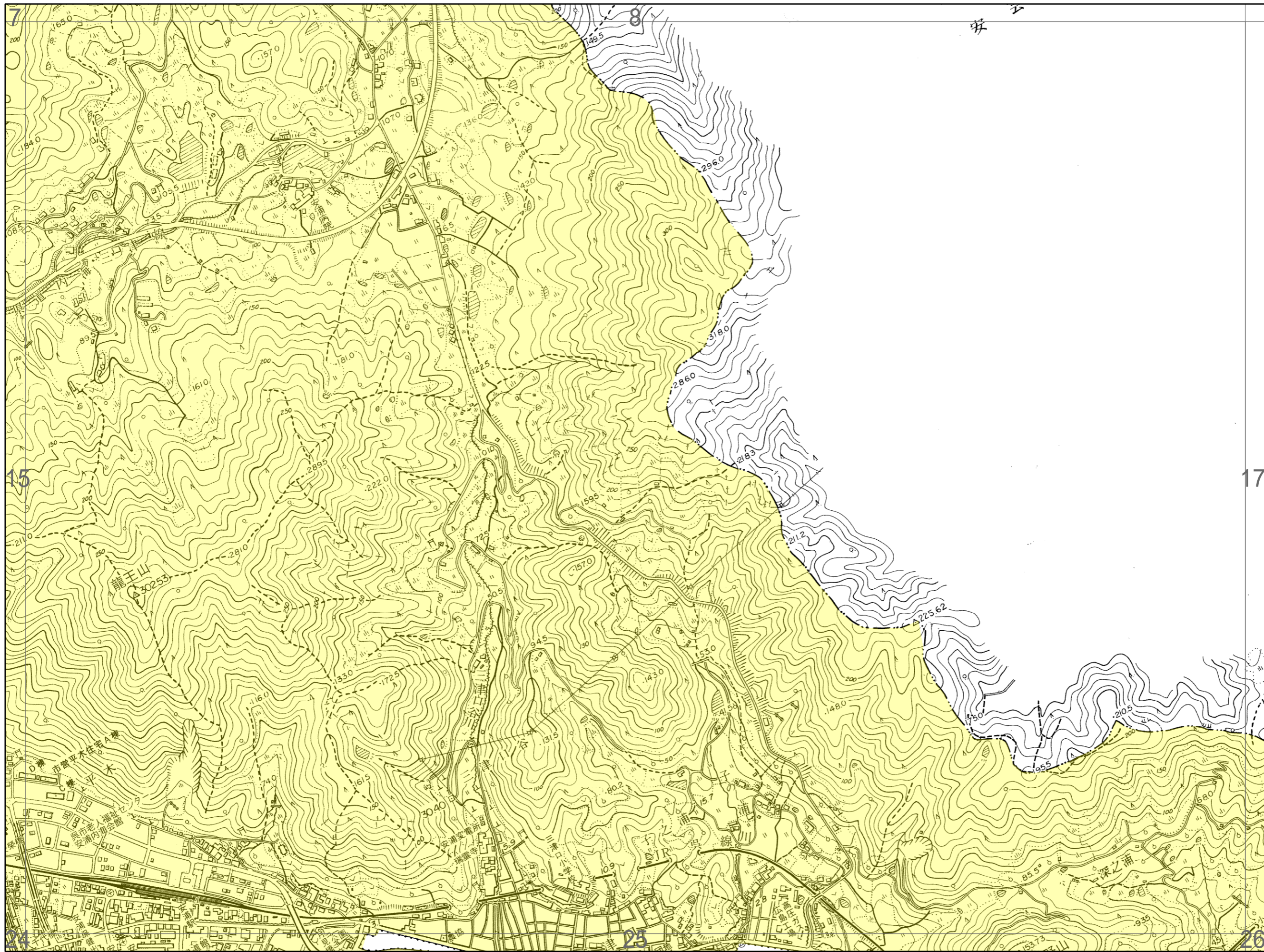




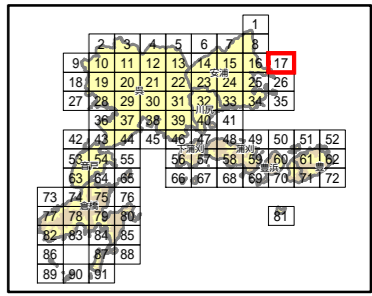
	2	3	4	5	6	7	8	1
9	10	11	12	13	14	15	16	17
18	19	20	21	22	23	24	25	26
27	28	29	30	31	32	33	34	35
	36	37	38	39	40	41		
42	43	44	45	46	47	48	49	50
51	52	53	54	55	56	57	58	59
60	61	62	63	64	65	66	67	68
69	70	71	72					
73	74	75	76					
77	78	79	80					
81	82	83	84	85				
86	87	88						
89	90	91						

- 境界設定**
- 尾根等による境界線
 - 道路による境界線
 - 字界による境界線
 - 土地利用による境界線
 - 谷出口による境界線
- 宅造_特盛区分**
- 宅地造成等工事規制区域
 - 特定盛土等規制区域

0 250 500 1,000 1,500 2,000 2,500m 縮尺 1:10,000



- 境界設定**
- 尾根等による境界線
 - 道路による境界線
 - 字界による境界線
 - 土地利用による境界線
 - 谷出口による境界線
- 宅造・特盛区分**
- 宅地造成等工事規制区域
 - 特定盛土等規制区域

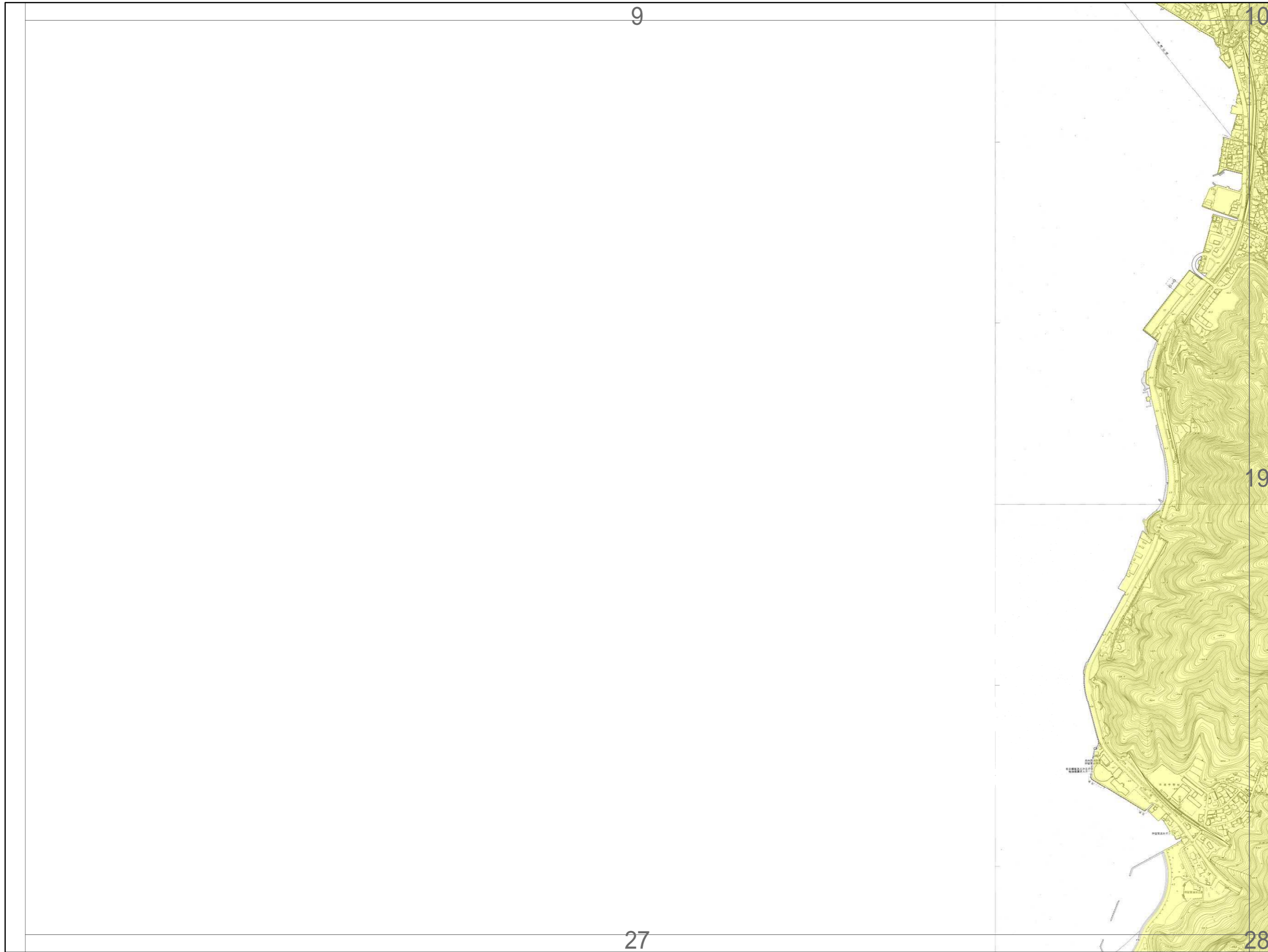


境界設定

- 尾根等による境界線
- 道路による境界線
- 字界による境界線
- 土地利用による境界線
- 谷出口による境界線

宅造_特盛区分

- 宅地造成等工事規制区域
- 特定盛土等規制区域



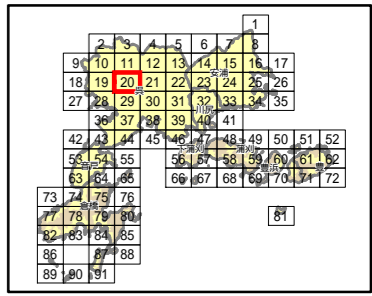
	2	3	4	5	6	7	8	1
9	10	11	12	13	14	15	16	17
18	19	20	21	22	23	24	25	26
27	28	29	30	31	32	33	34	35
	36	37	38	39	40	41		
42	43	44	45	46	47	48	49	50
51	52	53	54	55	56	57	58	59
60	61	62	63	64	65	66	67	68
69	70	71	72					
73	74	75	76					
77	78	79	80					
81	82	83	84	85				
86	87	88						
89	90	91						

- 境界設定**
- 尾根等による境界線
 - 道路による境界線
 - 字界による境界線
 - 土地利用による境界線
 - 谷出口による境界線
- 宅造_特盛区分**
- 宅地造成等工事規制区域
 - 特定盛土等規制区域



	2	3	4	5	6	7	8	1
9	10	11	12	13	14	15	16	17
18	19	20	21	22	23	24	25	26
27	28	29	30	31	32	33	34	35
	36	37	38	39	40	41		
42	43	44	45	46	47	48	49	50
51	52	53	54	55	56	57	58	59
60	61	62	63	64	65	66	67	68
69	70	71	72					
73	74	75	76					
77	78	79	80					
81	82	83	84	85				
86	87	88						
89	90	91						

- 境界設定**
- 尾根等による境界線
 - 道路による境界線
 - 字界による境界線
 - 土地利用による境界線
 - 谷出口による境界線
- 宅造_特盛区分**
- 宅地造成等工事規制区域
 - 特定盛土等規制区域

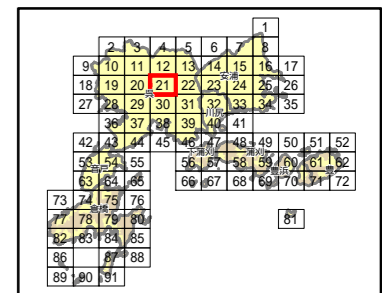
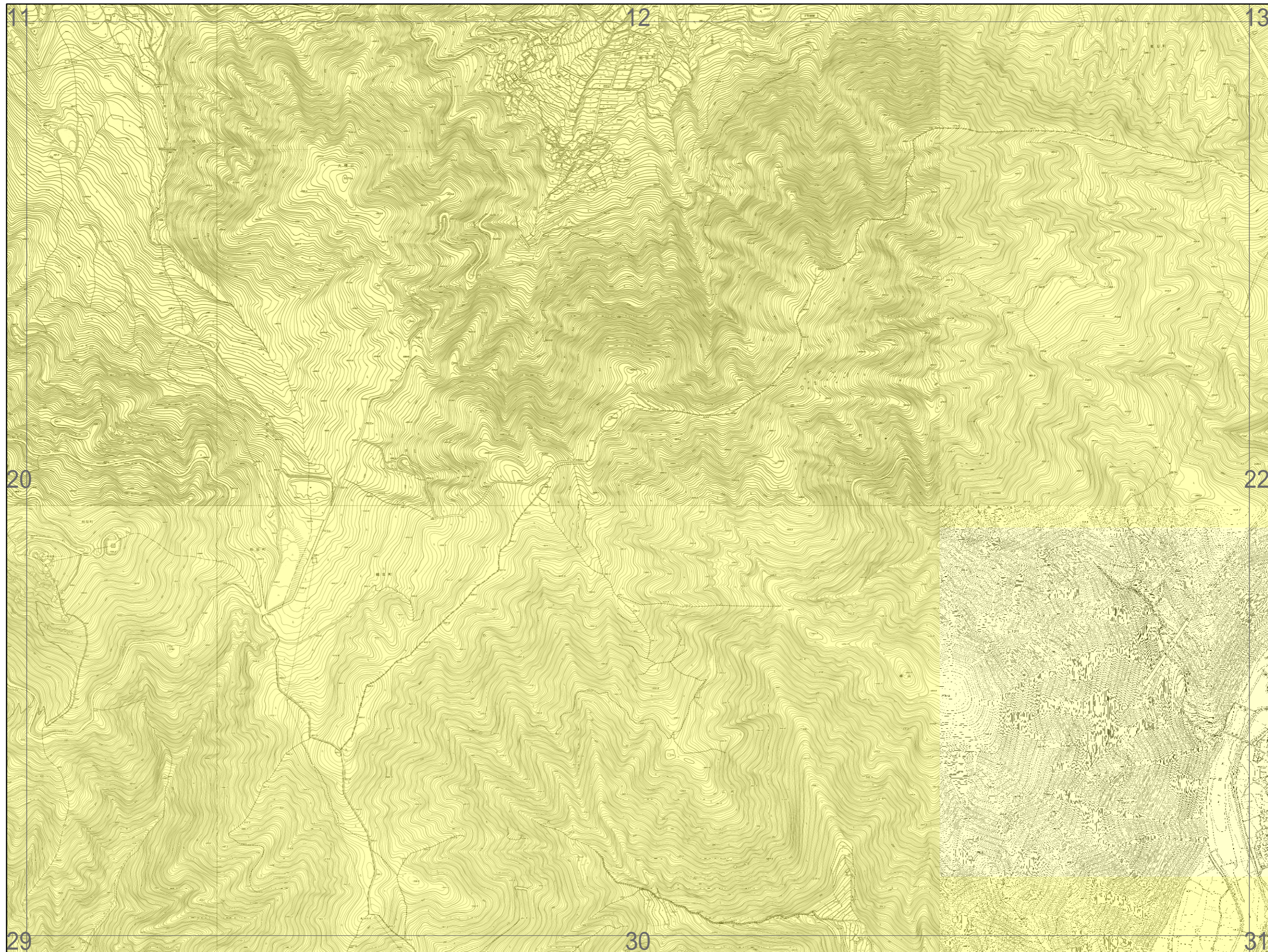


境界設定

-
- 尾根等による境界線
- 道路による境界線
- 字界による境界線
- 土地利用による境界線
- 谷出口による境界線

宅造_特盛区分

- 宅地造成等工事規制区域
- 特定盛土等規制区域



- 境界設定**
- 尾根等による境界線
 - 道路による境界線
 - 字界による境界線
 - 土地利用による境界線
 - 谷出口による境界線
- 宅造_特盛区分**
- 宅地造成等工事規制区域
 - 特定盛土等規制区域



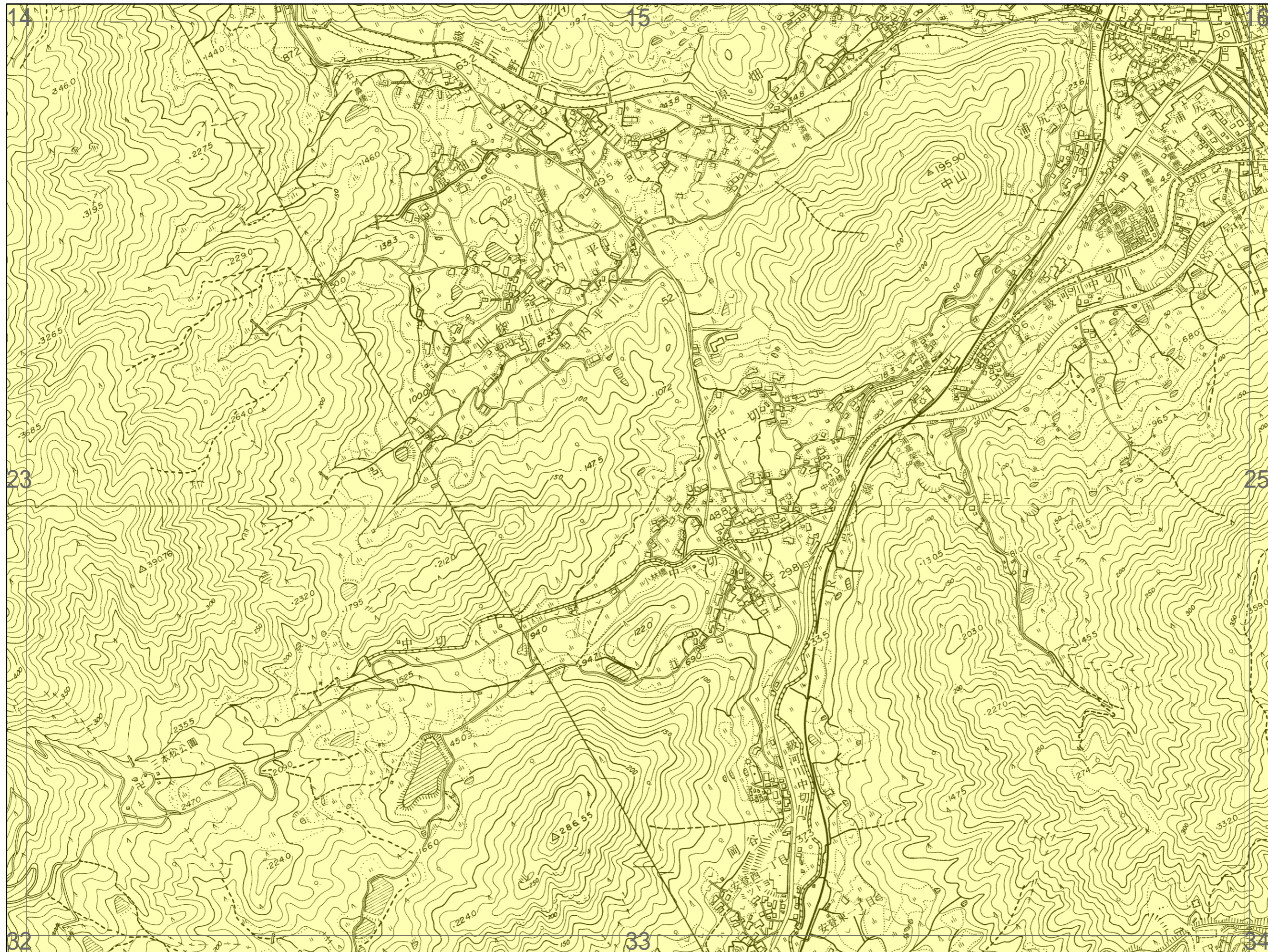
	2	3	4	5	6	7	8	1
9	10	11	12	13	14	15	16	17
18	19	20	21	22	23	24	25	26
27	28	29	30	31	32	33	34	35
	36	37	38	39	40	41		
42	43	44	45	46	47	48	49	50
51	52	53	54	55	56	57	58	59
60	61	62	63	64	65	66	67	68
69	70	71	72					
73	74	75	76					
77	78	79	80					
81	82	83	84	85				
86	87	88						
89	90	91						

- 境界設定**
- - 尾根等による境界線
 - 道路による境界線
 - 字界による境界線
 - 土地利用による境界線
 - 谷出口による境界線
- 宅造_特盛区分**
- 宅地造成等工事規制区域
 - 特定盛土等規制区域



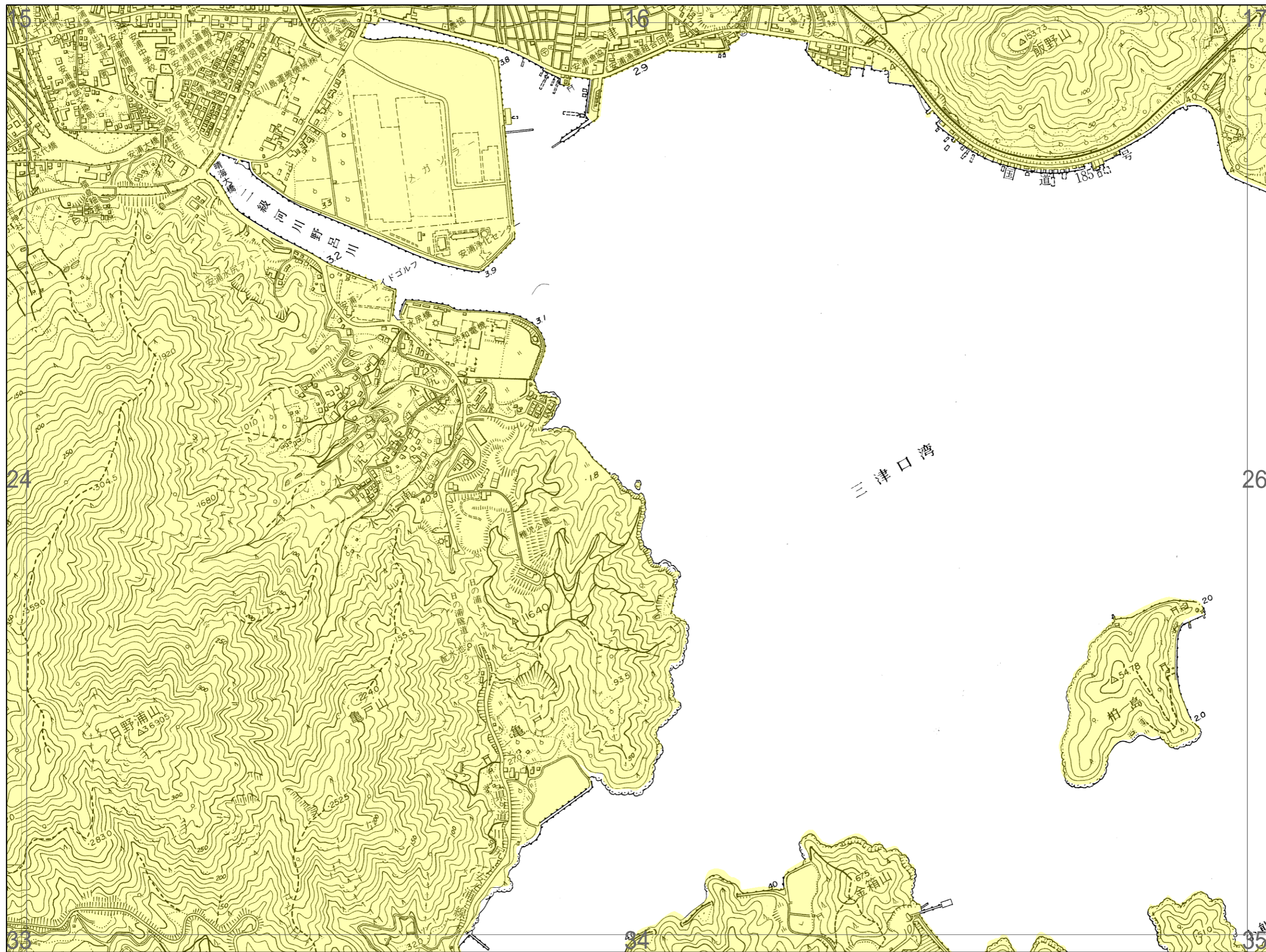
	2	3	4	5	6	7	8			
9	10	11	12	13	14	15	16	17		
18	19	20	21	22	23	24	25	26		
27	28	29	30	31	32	33	34	35		
	36	37	38	39	40	41				
42	43	44	45	46	47	48	49	50	51	52
53	54	55	56	57	58	59	60	61	62	
63	64	65	66	67	68	69	70	71	72	
73	74	75	76							
77	78	79	80							
82	83	84	85							
86	87	88								
89	90	91								

- 境界設定**
- 尾根等による境界線
 - 道路による境界線
 - 字界による境界線
 - 土地利用による境界線
 - 谷出口による境界線
- 宅造・特盛区分**
- 宅地造成等工事規制区域
 - 特定盛土等規制区域



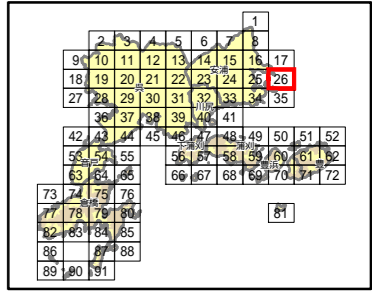
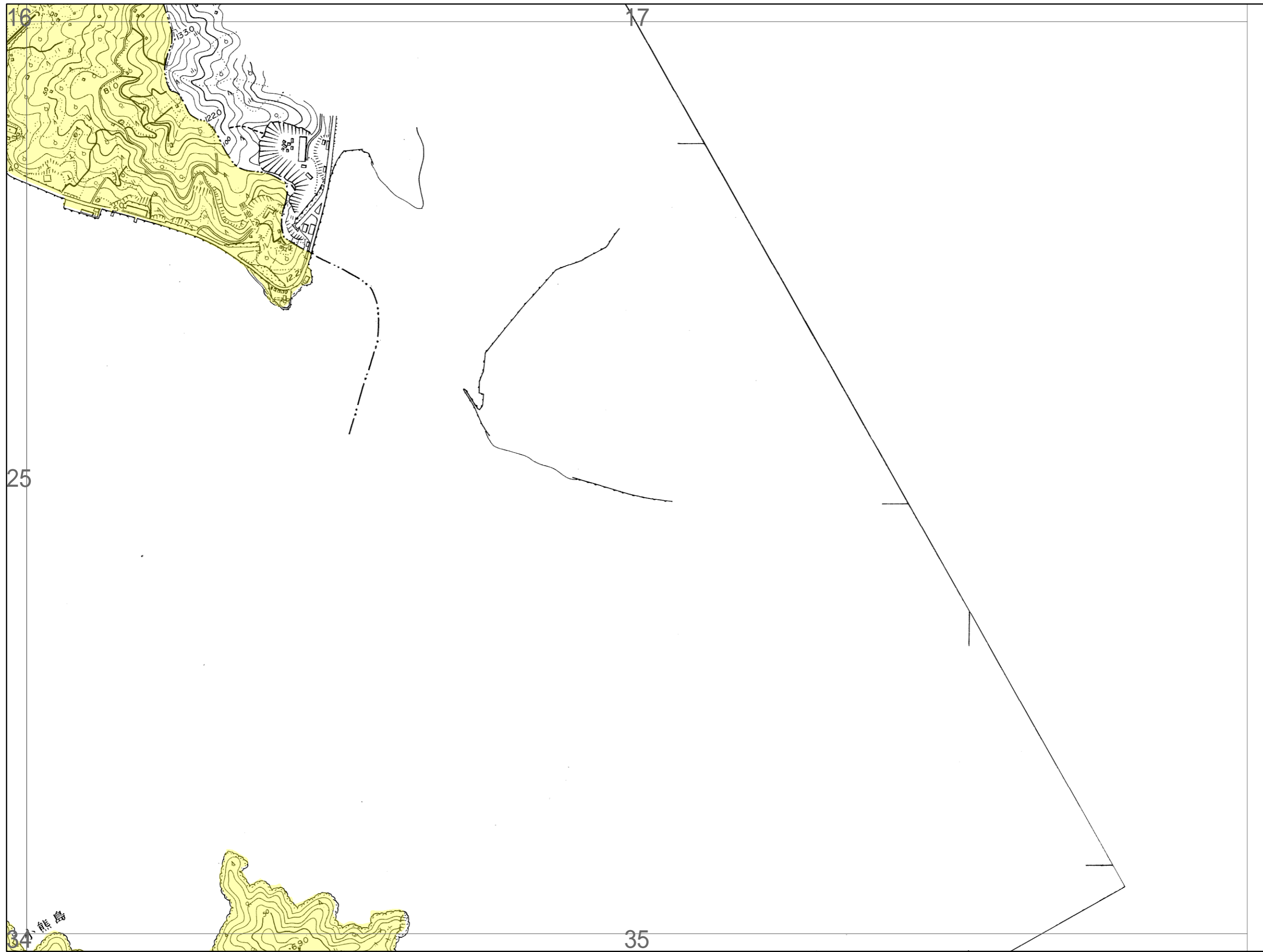
1	2	3	4	5	6	7	8	
9	10	11	12	13	14	15	16	17
18	19	20	21	22	23	24	25	26
27	28	29	30	31	32	33	34	35
36	37	38	39	40	41			
42	43	44	45	46	47	48	49	50
51	52	53	54	55	56	57	58	59
60	61	62	63	64	65	66	67	68
69	70	71	72					
73	74	75	76					
77	78	79	80					
81	82	83	84	85				
86	87	88						
89	90	91						

- 境界設定**
- 尾根等による境界線
 - 道路による境界線
 - 字界による境界線
 - 土地利用による境界線
 - 谷出口による境界線
- 宅造_特盛区分**
- 宅地造成等工事規制区域
 - 特定盛土等規制区域

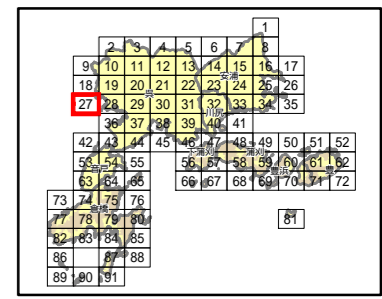


	2	3	4	5	6	7	8	
9	10	11	12	13	14	15	16	17
18	19	20	21	22	23	24	25	26
27	28	29	30	31	32	33	34	35
	36	37	38	39	40	41		
42	43	44	45	46	47	48	49	50
51	52	53	54	55	56	57	58	59
60	61	62	63	64	65	66	67	68
69	70	71	72					
73	74	75	76					
77	78	79	80					
81	82	83	84	85				
86	87	88						
89	90	91						

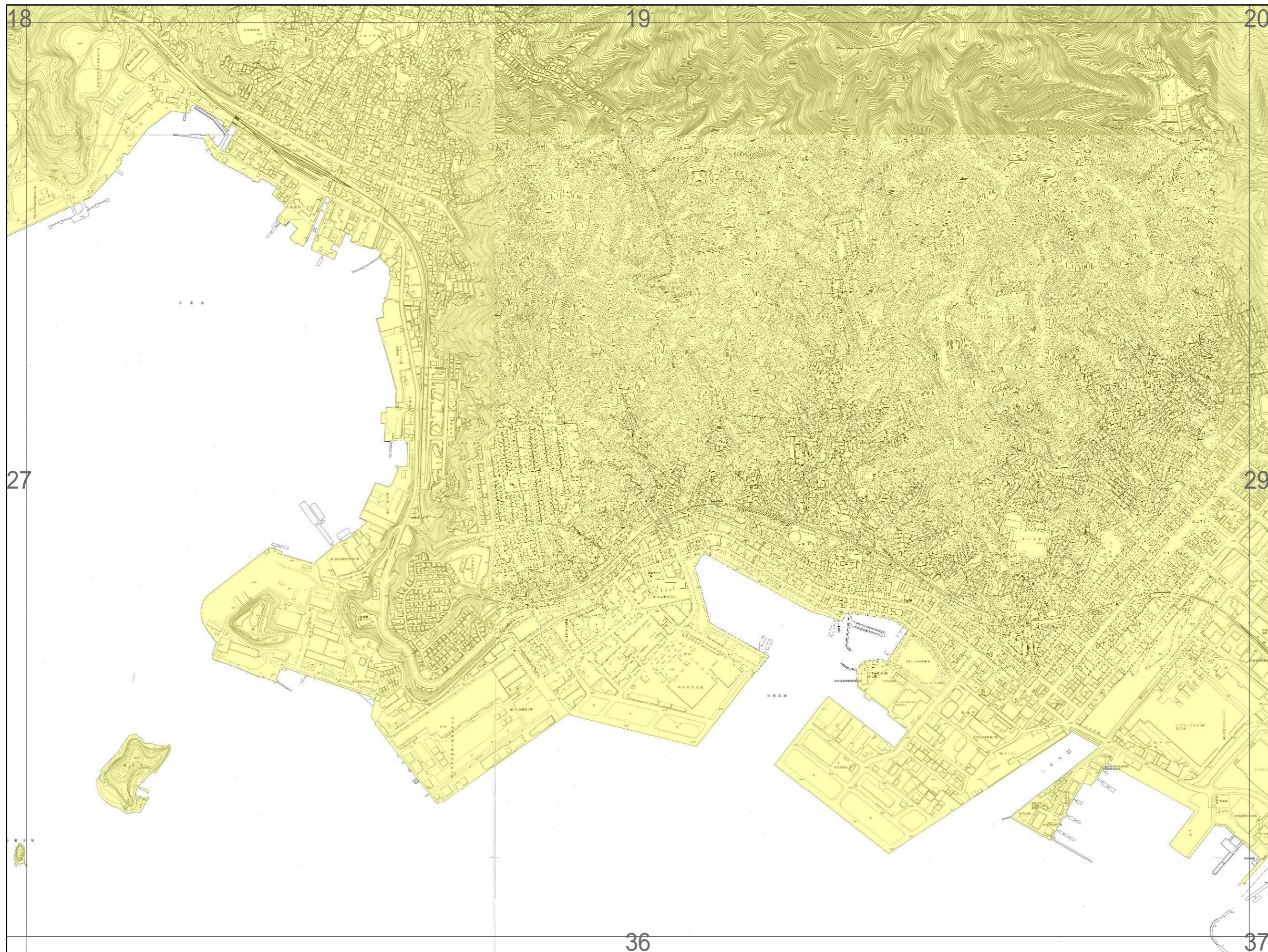
- 境界設定**
- 尾根等による境界線
 - 道路による境界線
 - 字界による境界線
 - 土地利用による境界線
 - 谷出口による境界線
- 宅造_特盛区分**
- 宅地造成等工事規制区域
 - 特定盛土等規制区域



- 境界設定**
- 尾根等による境界線
 - 道路による境界線
 - 字界による境界線
 - 土地利用による境界線
 - 谷出口による境界線
- 宅造_特盛区分**
- 宅地造成等工事規制区域
 - 特定盛土等規制区域

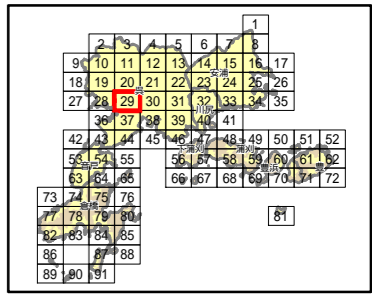


- 境界設定**
- 尾根等による境界線
 - 道路による境界線
 - 字界による境界線
 - 土地利用による境界線
 - 谷出口による境界線
- 宅造_特盛区分**
- 宅地造成等工事規制区域
 - 特定盛土等規制区域



	2	3	4	5	6	7	8	1
9	10	11	12	13	14	15	16	17
18	19	20	21	22	23	24	25	26
27	28	29	30	31	32	33	34	35
	36	37	38	39	40	41		
42	43	44	45	46	47	48	49	50
51	52	53	54	55	56	57	58	59
60	61	62	63	64	65	66	67	68
69	70	71	72					
73	74	75	76					
77	78	79	80					
81	82	83	84	85				
86	87	88						
89	90	91						

- 境界設定**
- 尾根等による境界線
 - 道路による境界線
 - 字界による境界線
 - 土地利用による境界線
 - 谷出口による境界線
- 宅造_特盛区分**
- 宅地造成等工事規制区域
 - 特定盛土等規制区域

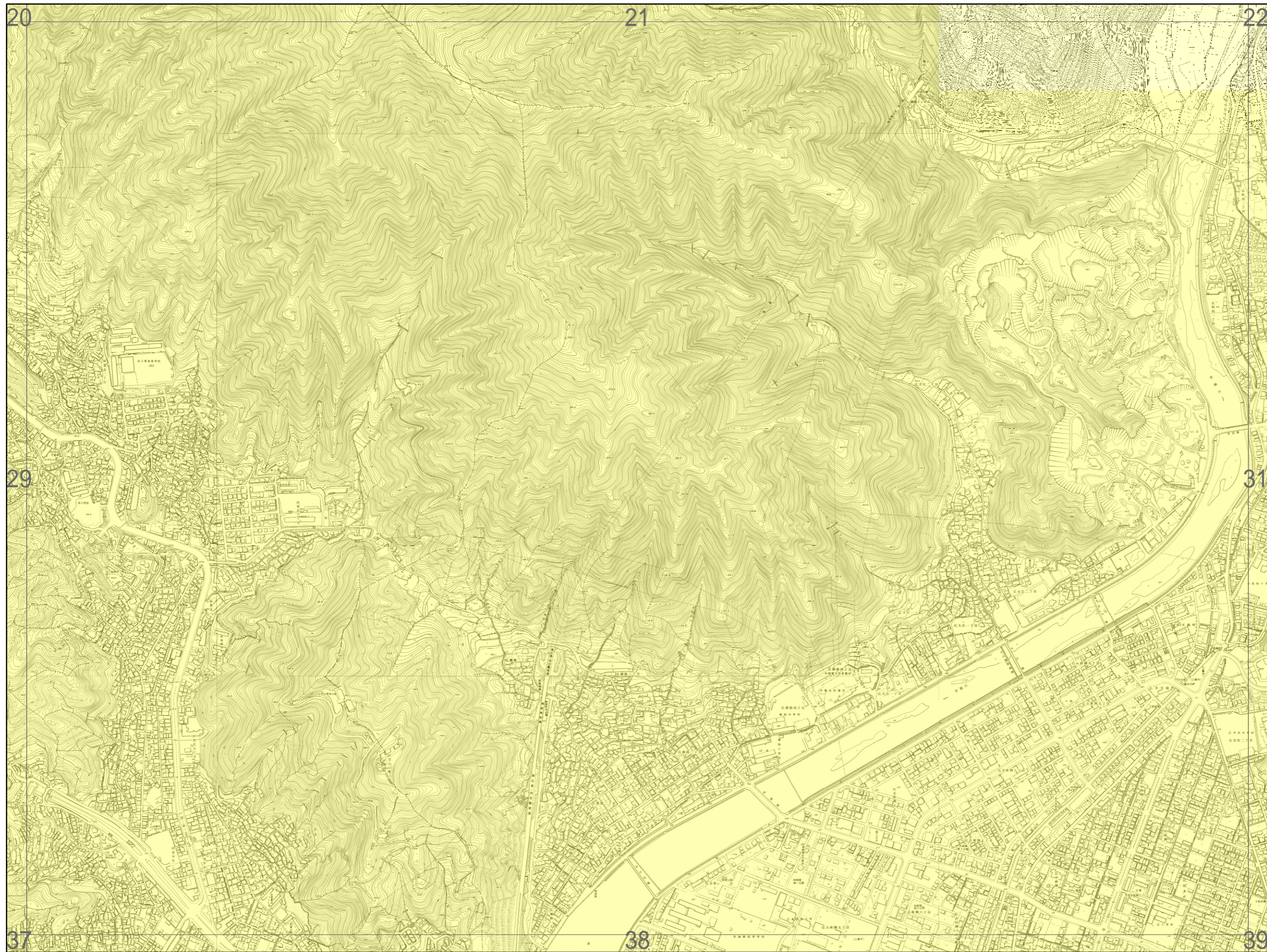


境界設定

- 尾根等による境界線
- 道路による境界線
- 字界による境界線
- 土地利用による境界線
- 谷出口による境界線

宅造_特盛区分

- 宅地造成等工事規制区域
- 特定盛土等規制区域



											1
9	10	11	12	13	14	15	16	17			
18	19	20	21	22	23	24	25	26	27		
27	28	29	30	31	32	33	34	35			
36	37	38	39	40	41						
42	43	44	45	46	47	48	49	50	51	52	
53	54	55				56	57	58	59	60	61
62	63	64	65			66	67	68	69	70	71
72											
73	74	75	76								
77	78	79	80								
81	82	83	84	85							
86											
87	88										
89	90	91									

境界設定

- 尾根等による境界線
- 道路による境界線
- 字界による境界線
- 土地利用による境界線
- 谷出口による境界線

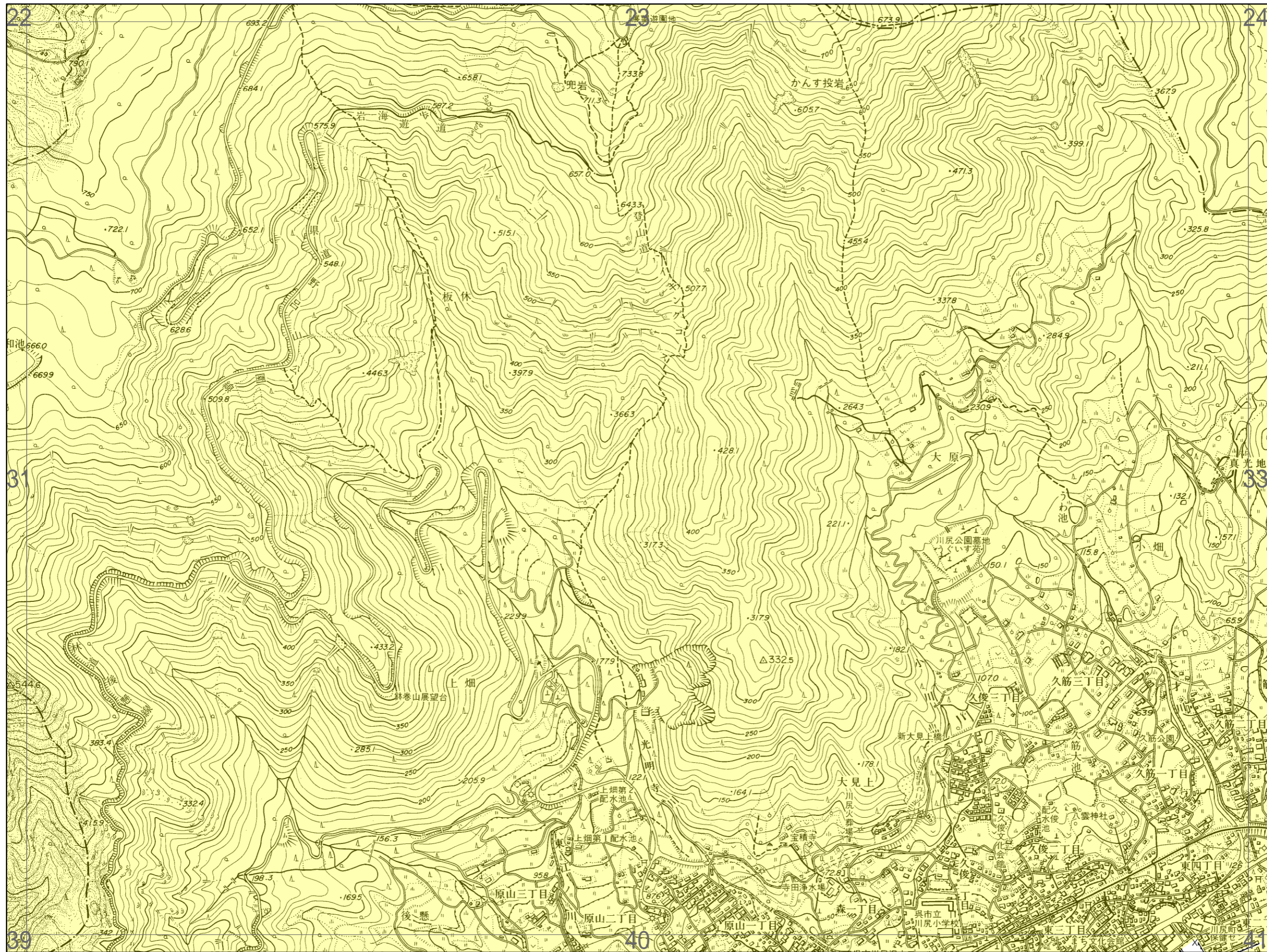
宅造_特盛区分

- 宅地造成等工事規制区域
- 特定盛土等規制区域



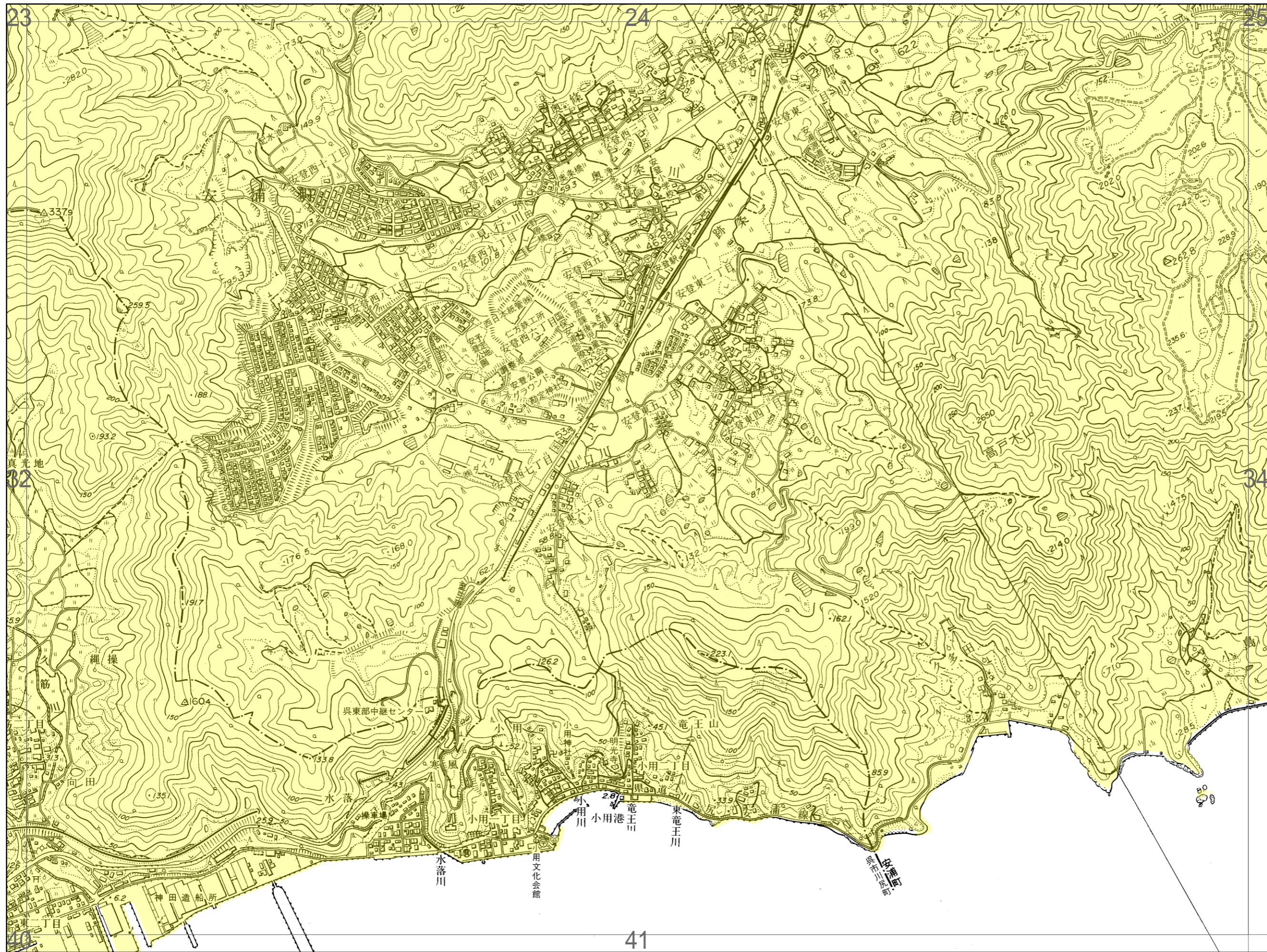
							1	
9	10	11	12	13	14	15	16	17
18	19	20	21	22	23	24	25	26
27	28	29	30	31	32	33	34	35
	36	37	38	39	40	41		
42	43	44	45	46	47	48	49	50
51	52	53	54	55	56	57	58	59
60	61	62	63	64	65	66	67	68
69	70	71	72					
73	74	75	76					
77	78	79	80					
81	82	83	84	85				
86	87	88						
89	90	91						

- 境界設定**
- 尾根等による境界線
 - 道路による境界線
 - 字界による境界線
 - 土地利用による境界線
 - 谷出口による境界線
- 宅造_特盛区分**
- 宅地造成等工事規制区域
 - 特定盛土等規制区域



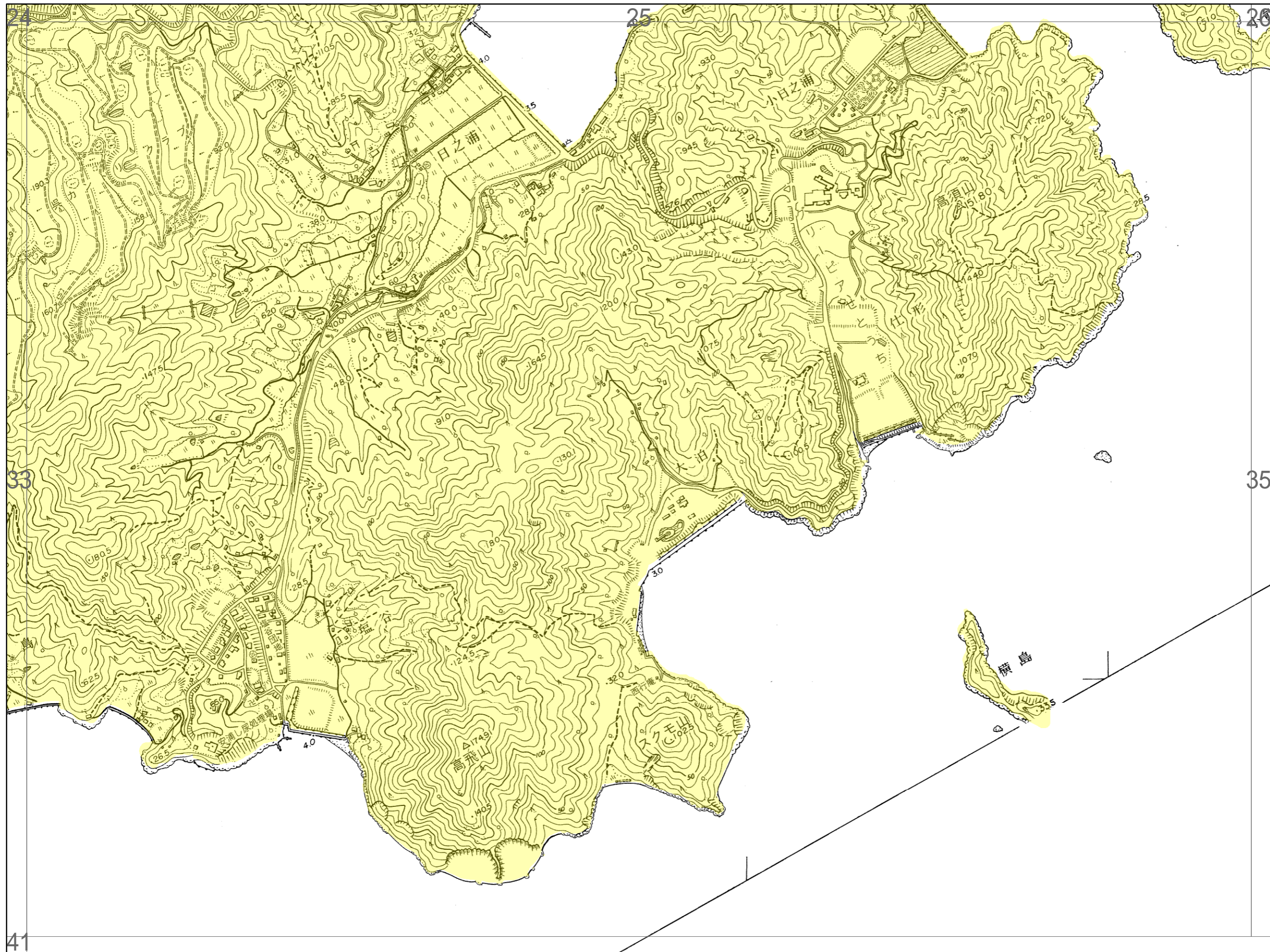
	2	3	4	5	6	7	8	
9	10	11	12	13	14	15	16	17
18	19	20	21	22	23	24	25	26
27	28	29	30	31	32	33	34	35
	36	37	38	39	40	41		
42	43	44	45	46	47	48	49	50
51	52	53	54	55	56	57	58	59
60	61	62	63	64	65	66	67	68
69	70	71	72					
73	74	75	76					
77	78	79	80					
82	83	84	85					
86	87	88						
89	90	91						

- 境界設定**
- 尾根等による境界線
 - 道路による境界線
 - 字界による境界線
 - 土地利用による境界線
 - 谷出口による境界線
- 宅造・特盛区分**
- 宅地造成等工事規制区域
 - 特定盛土等規制区域



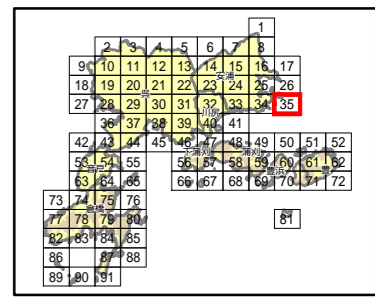
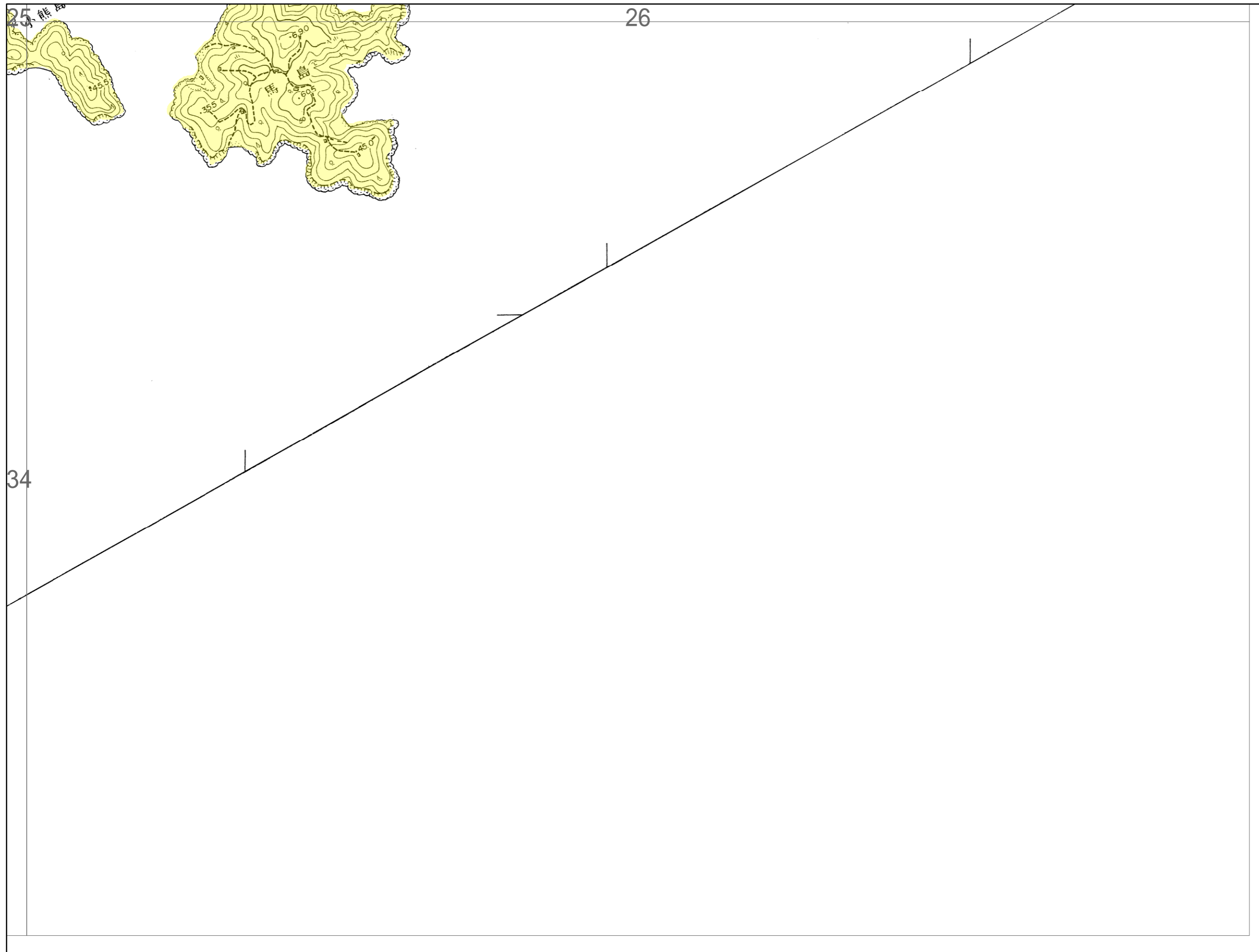
	2	3	4	5	6	7	8	1
9	10	11	12	13	14	15	16	17
18	19	20	21	22	23	24	25	26
27	28	29	30	31	32	33	34	35
	36	37	38	39	40	41		
42	43	44	45	46	47	48	49	50
51	52	53	54	55	56	57	58	59
60	61	62	63	64	65	66	67	68
69	70	71	72					
73	74	75	76					
77	78	79	80					
81	82	83	84	85				
86	87	88						
89	90	91						

- 境界設定**
- 尾根等による境界線
 - 道路による境界線
 - 字界による境界線
 - 土地利用による境界線
 - 谷出口による境界線
- 宅造・特盛区分**
- 宅地造成等工事規制区域
 - 特定盛土等規制区域

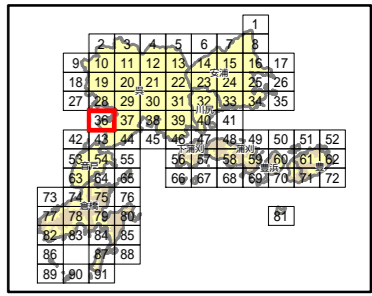
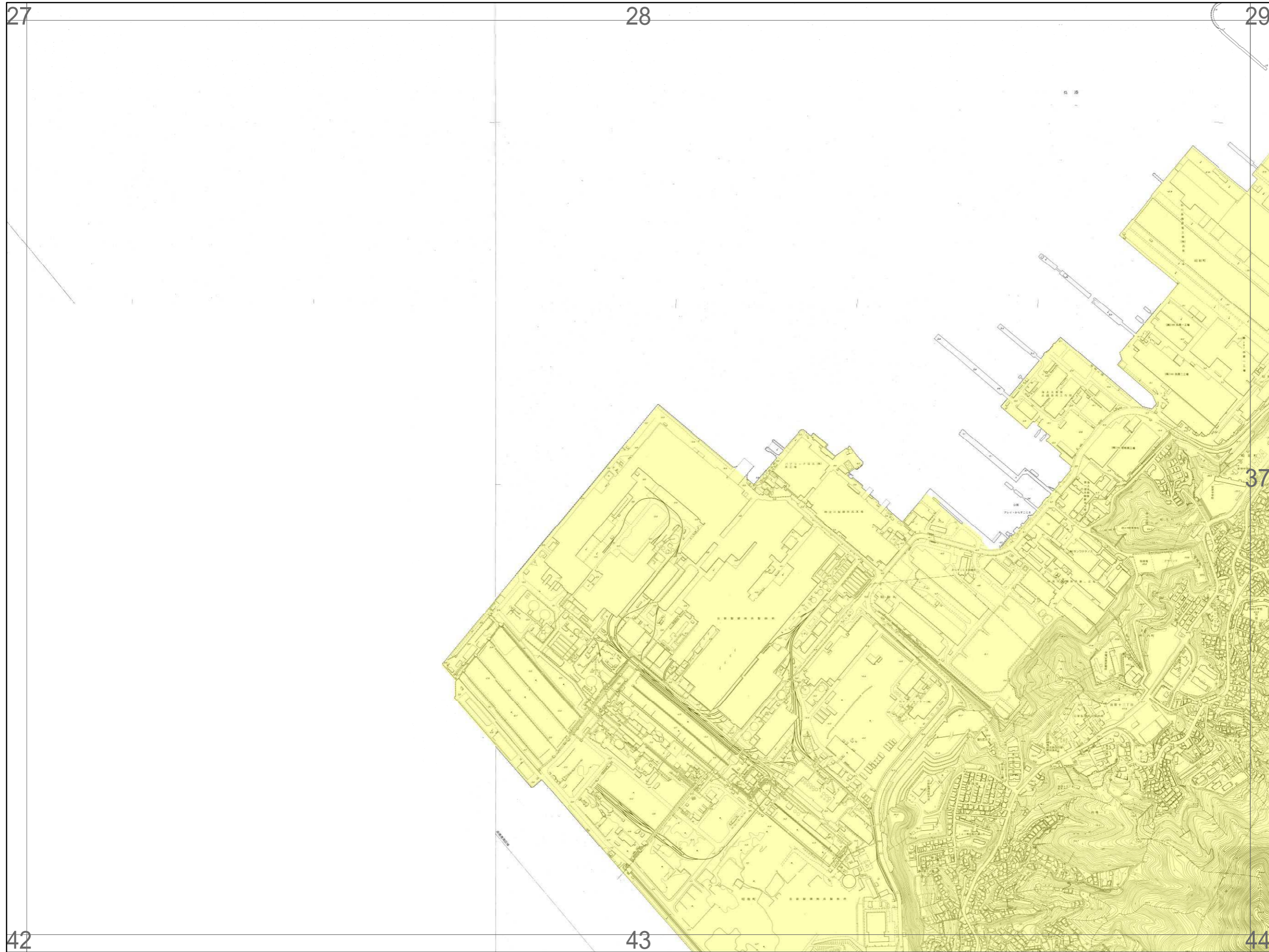


	2	3	4	5	6	7	8			
9	10	11	12	13	14	15	16	17		
18	19	20	21	22	23	24	25	26		
27	28	29	30	31	32	33	34	35		
	36	37	38	39	40	41				
42	43	44	45	46	47	48	49	50	51	52
53	54	55	56	57	58	59	60	61	62	
63	64	65	66	67	68	69	70	71	72	
73	74	75	76							
77	78	79	80							
82	83	84	85							
86	87	88								
89	90	91								

- 境界設定**
- 尾根等による境界線
 - 道路による境界線
 - 字界による境界線
 - 土地利用による境界線
 - 谷出口による境界線
- 宅造_特盛区分**
- 宅地造成等工事規制区域
 - 特定盛土等規制区域



- 境界設定**
- 尾根等による境界線
 - 道路による境界線
 - 字界による境界線
 - 土地利用による境界線
 - 谷出口による境界線
- 宅造_特盛区分**
- 宅地造成等工事規制区域
 - 特定盛土等規制区域

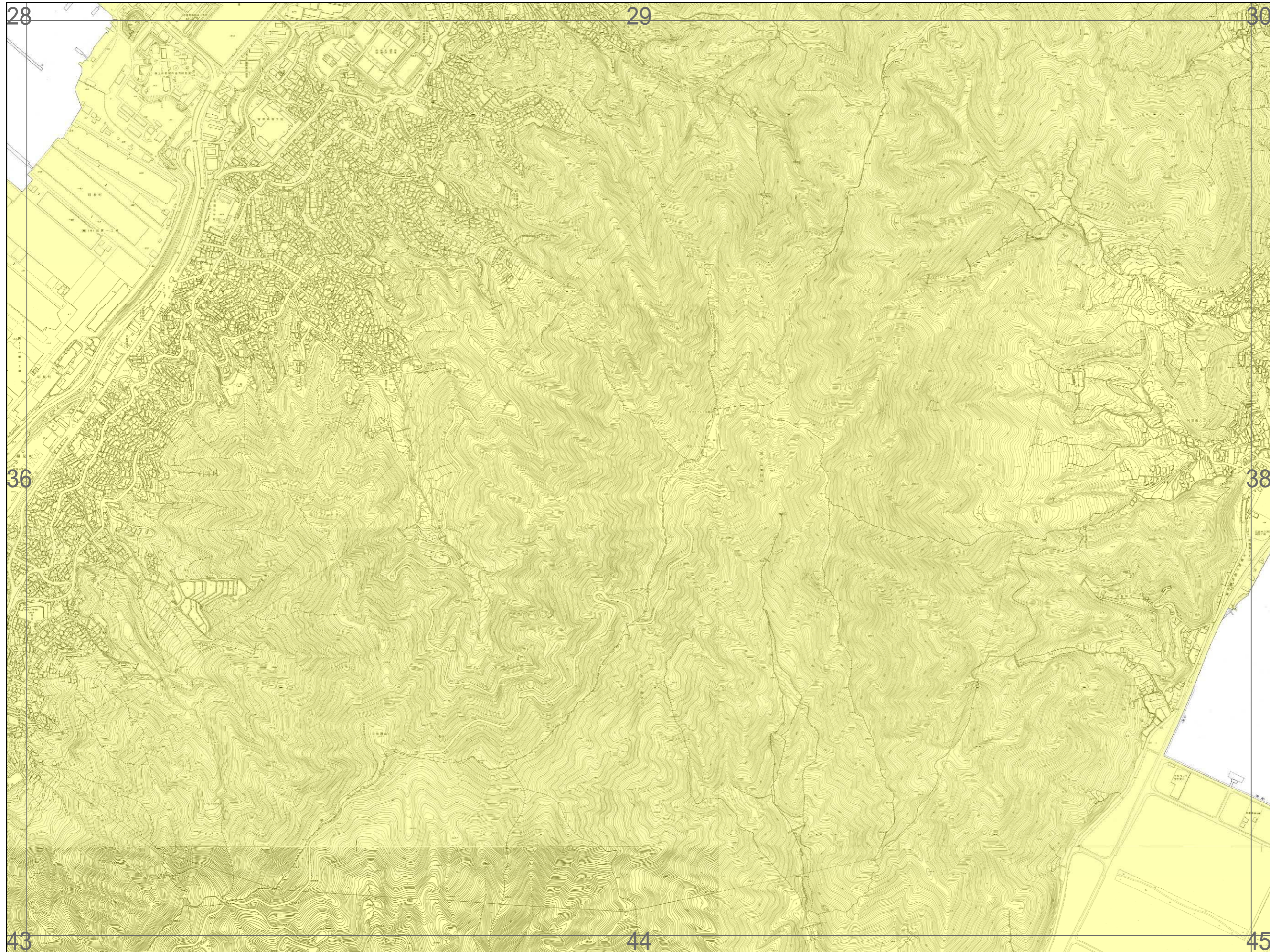


境界設定

- 尾根等による境界線
- 道路による境界線
- 字界による境界線
- 土地利用による境界線
- 谷出口による境界線

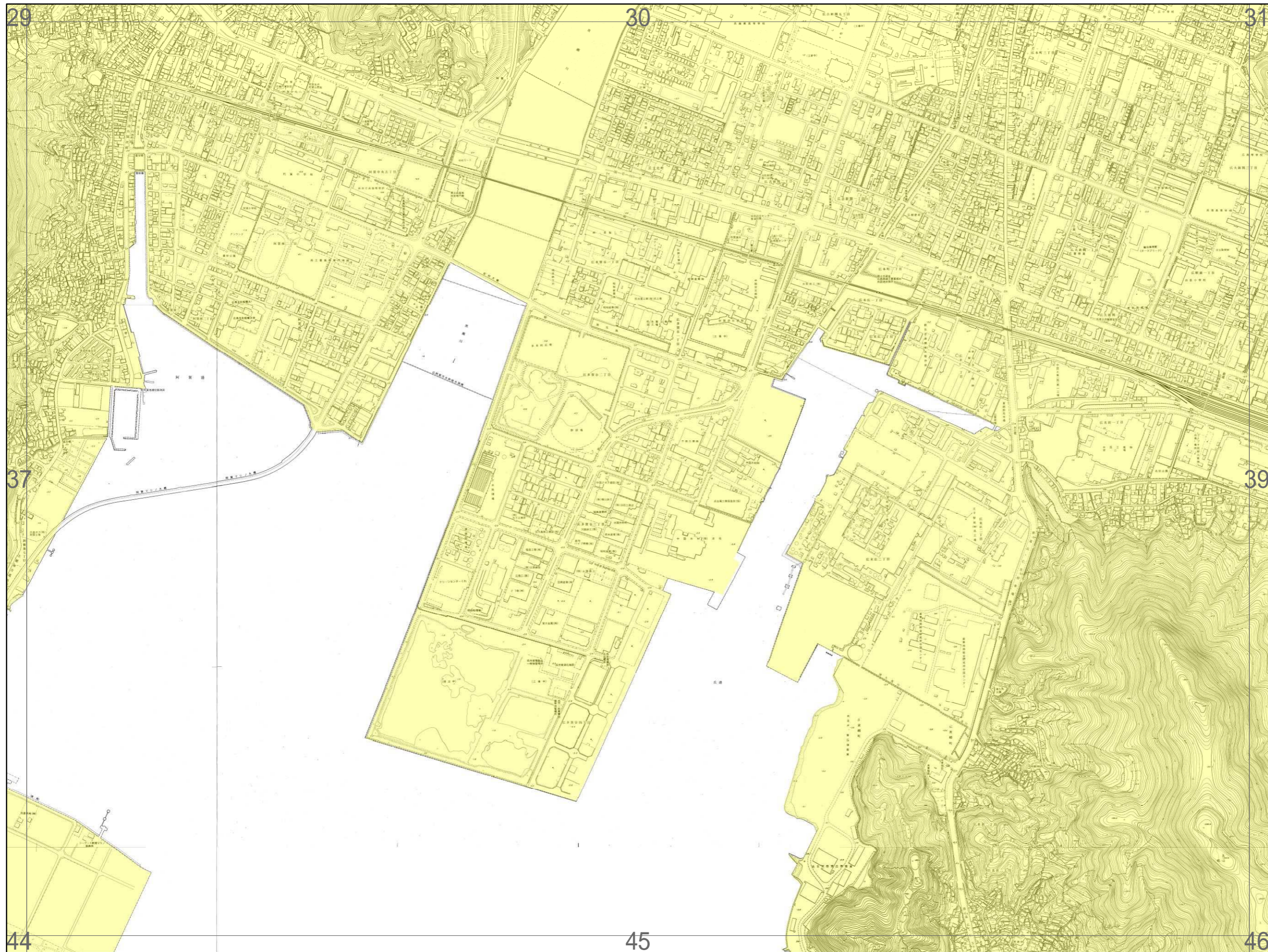
宅造_特盛区分

- 宅地造成等工事規制区域
- 特定盛土等規制区域



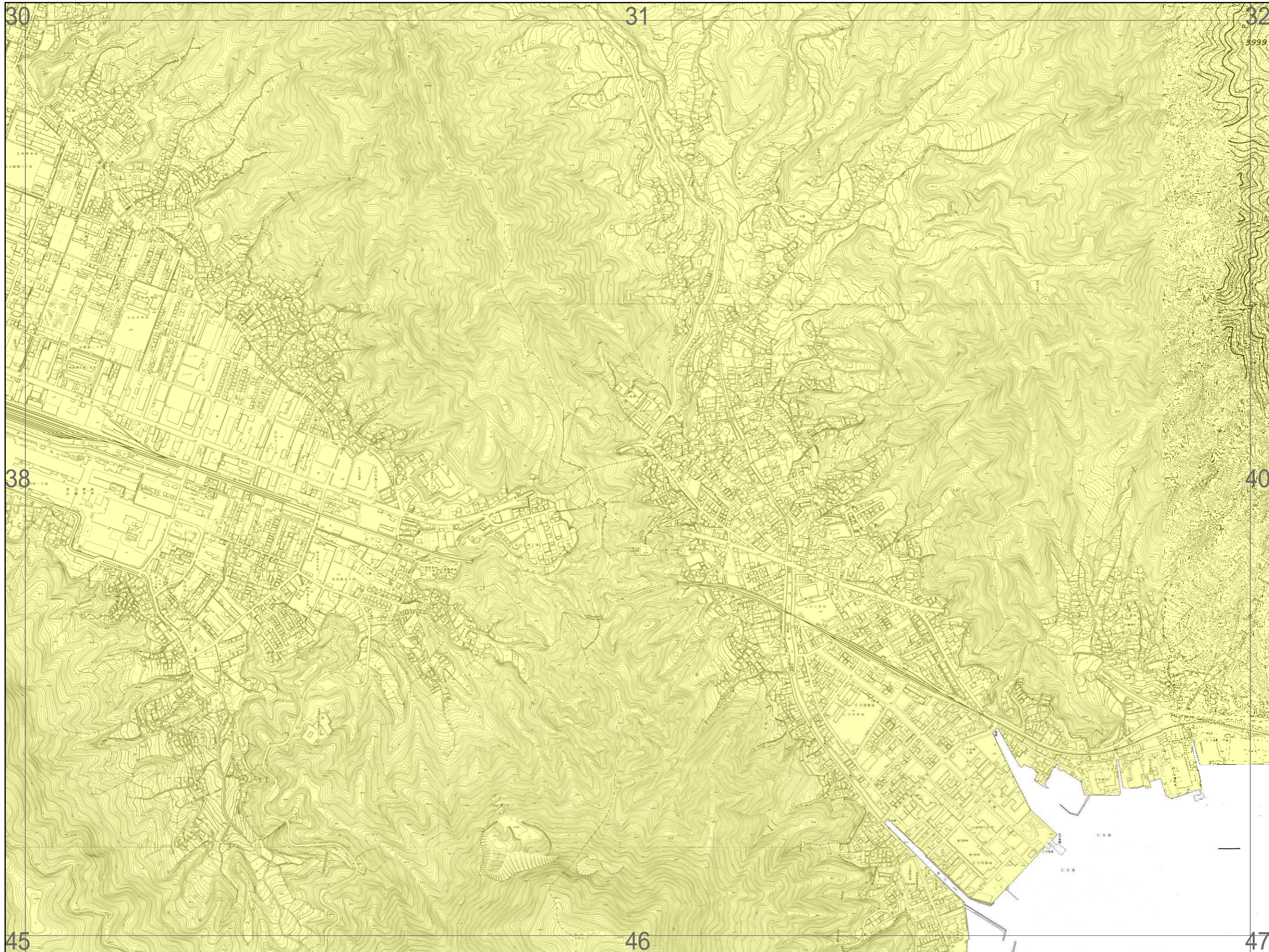
	2	3	4	5	6	7	8	1
9	10	11	12	13	14	15	16	17
18	19	20	21	22	23	24	25	26
27	28	29	30	31	32	33	34	35
	36	37	38	39	40	41		
42	43	44	45	46	47	48	49	50
51	52	53	54	55	56	57	58	59
60	61	62	63	64	65	66	67	68
69	70	71	72					
73	74	75	76					
77	78	79	80					
81	82	83	84	85				
86	87	88						
89	90	91						

- 境界設定**
- 尾根等による境界線
 - 道路による境界線
 - 字界による境界線
 - 土地利用による境界線
 - 谷出口による境界線
- 宅造_特盛区分**
- 宅地造成等工事規制区域
 - 特定盛土等規制区域



9	10	11	12	13	14	15	16	17		
18	19	20	21	22	23	24	25	26		
27	28	29	30	31	32	33	34	35		
36	37	38	39	40	41					
42	43	44	45	46	47	48	49	50	51	52
53	54	55		56	57	58	59	60	61	62
63	64	65		66	67	68	69	70	71	72
73	74	75	76							
77	78	79	80							
82	83	84	85							
86	87	88								
89	90	91								

- 境界設定**
- 尾根等による境界線
 - 道路による境界線
 - 字界による境界線
 - 土地利用による境界線
 - 谷出口による境界線
- 宅造_特盛区分**
- 宅地造成等工事規制区域
 - 特定盛土等規制区域



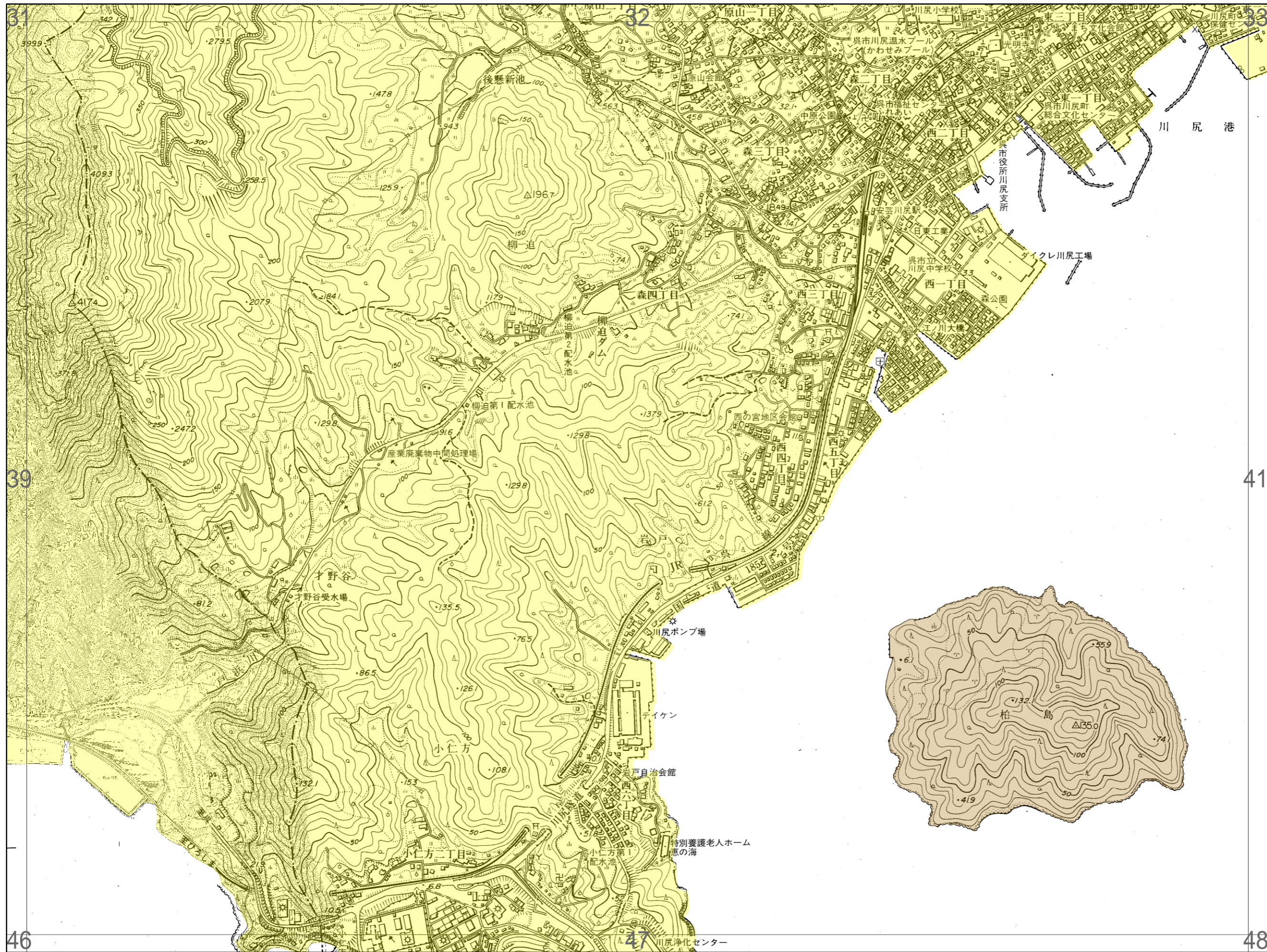
	2	3	4	5	6	7	8	1
9	10	11	12	13	14	15	16	17
18	19	20	21	22	23	24	25	26
27	28	29	30	31	32	33	34	35
	36	37	38	39	40	41		
42	43	44	45	46	47	48	49	50
51	52	53	54	55	56	57	58	59
60	61	62	63	64	65	66	67	68
69	70	71	72					
73	74	75	76					
77	78	79	80					
81	82	83	84	85				
86	87	88						
89	90	91						

境界設定

- 尾根等による境界線
- 道路による境界線
- 字界による境界線
- 土地利用による境界線
- 谷出口による境界線

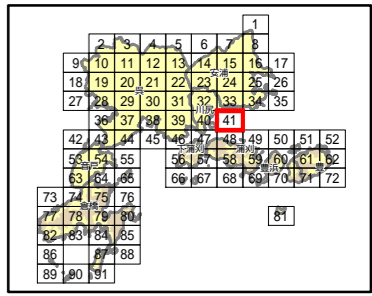
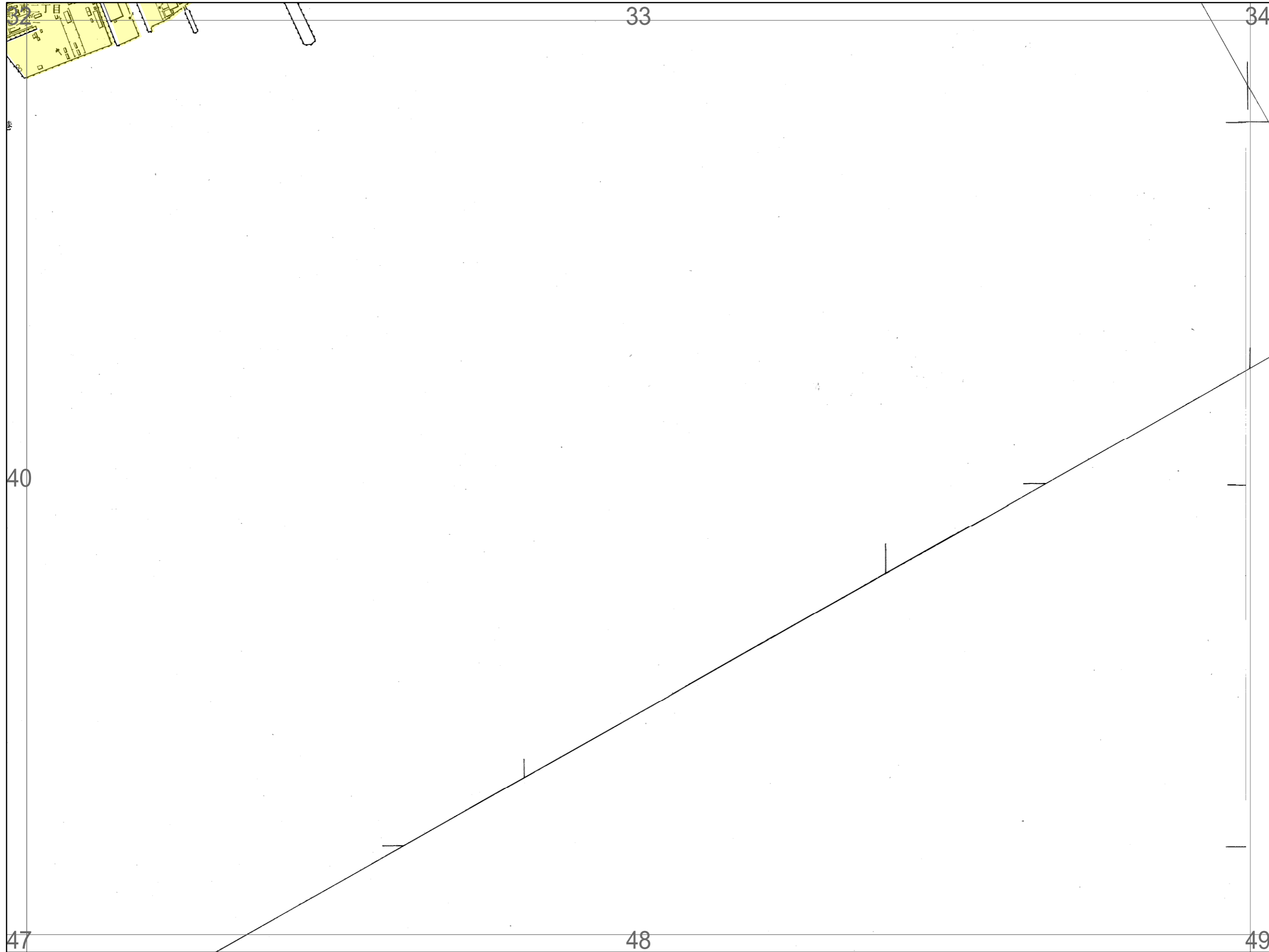
宅造_特盛区分

- 宅地造成等工事規制区域
- 特定盛土等規制区域



	2	3	4	5	6	7	8		
9	10	11	12	13	14	15	16	17	
18	19	20	21	22	23	24	25	26	27
27	28	29	30	31	32	33	34	35	
	36	37	38	39	40	41			
42	43	44	45	46	47	48	49	50	51
52	53	54	55	56	57	58	59	60	61
62	63	64	65	66	67	68	69	70	71
72	73	74	75	76					
77	78	79	80						
81	82	83	84	85					
86	87	88							
89	90	91							

- 境界設定**
- 尾根等による境界線
 - 道路による境界線
 - 字界による境界線
 - 土地利用による境界線
 - 谷出口による境界線
- 宅造_特盛区分**
- 宅地造成等工事規制区域
 - 特定盛土等規制区域

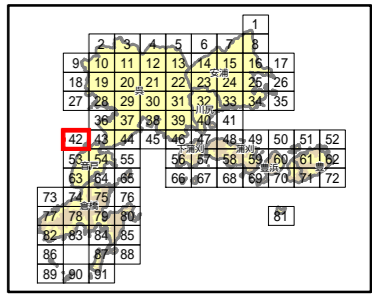
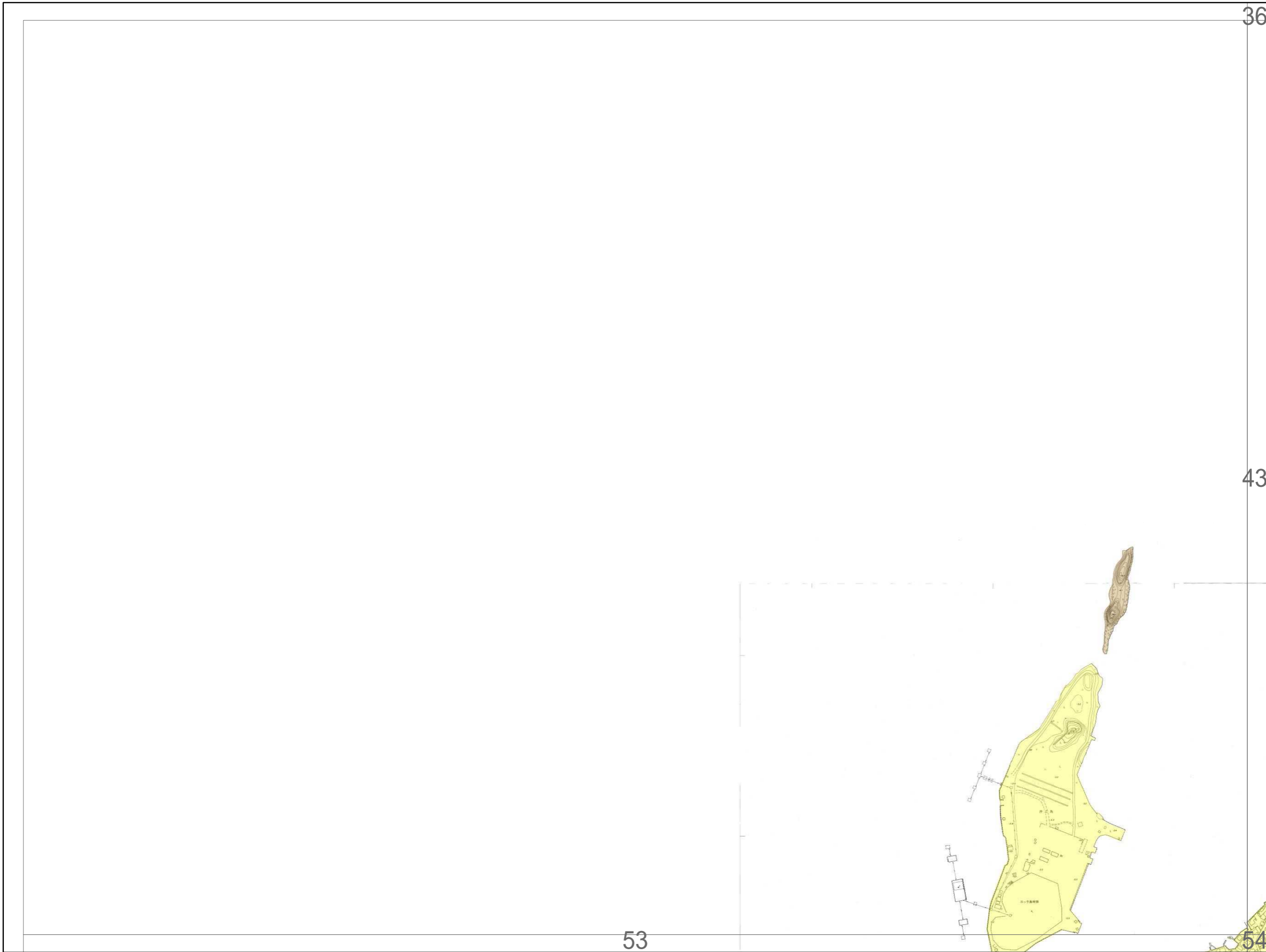


境界設定

- 尾根等による境界線
- 道路による境界線
- 字界による境界線
- 土地利用による境界線
- 谷出口による境界線

宅造_特盛区分

- 宅地造成等工事規制区域
- 特定盛土等規制区域

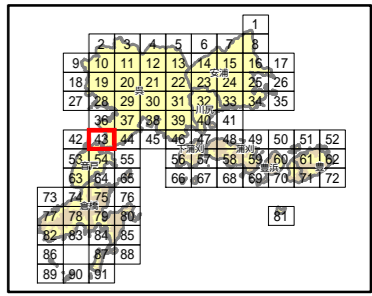
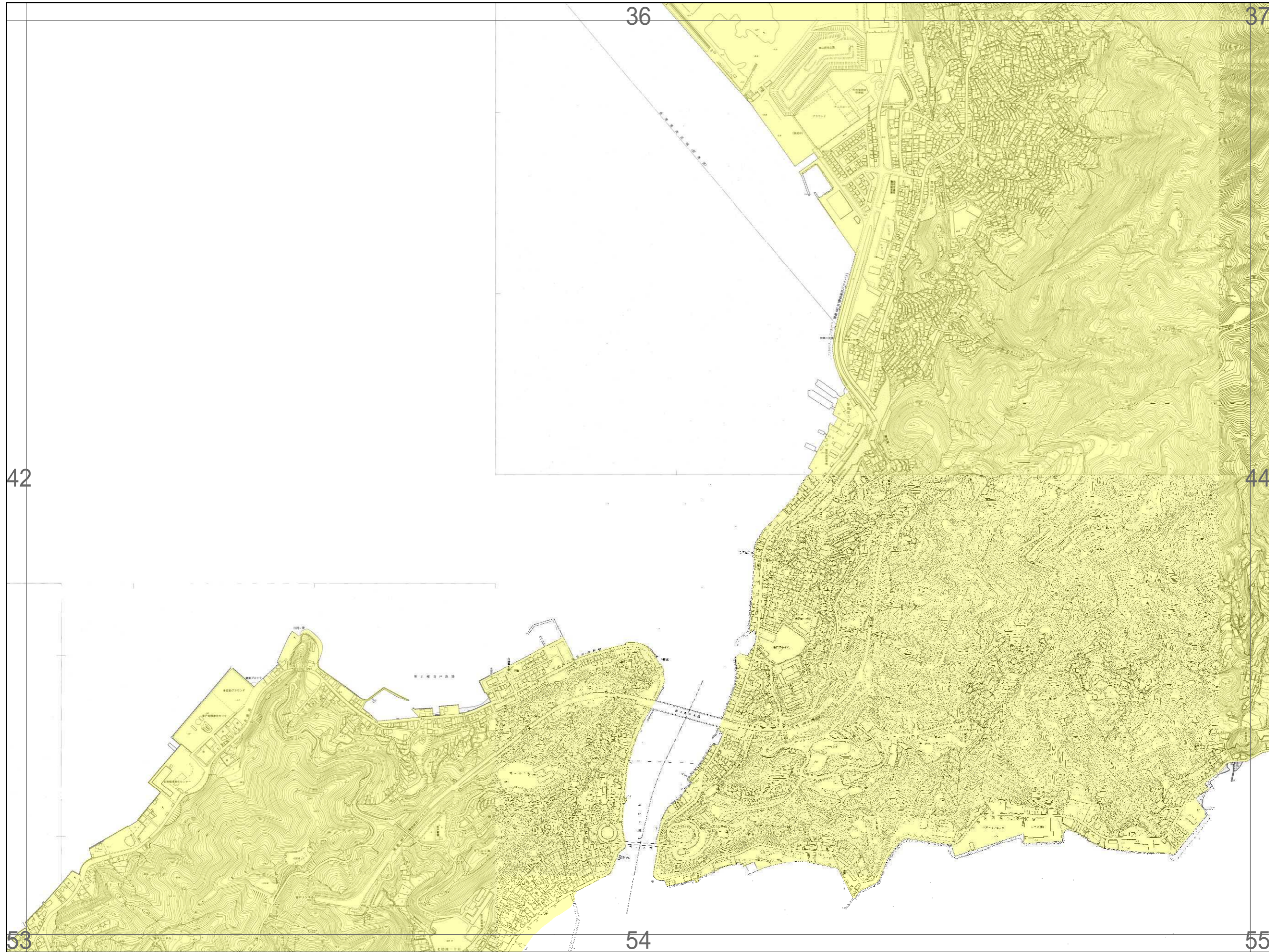


境界設定

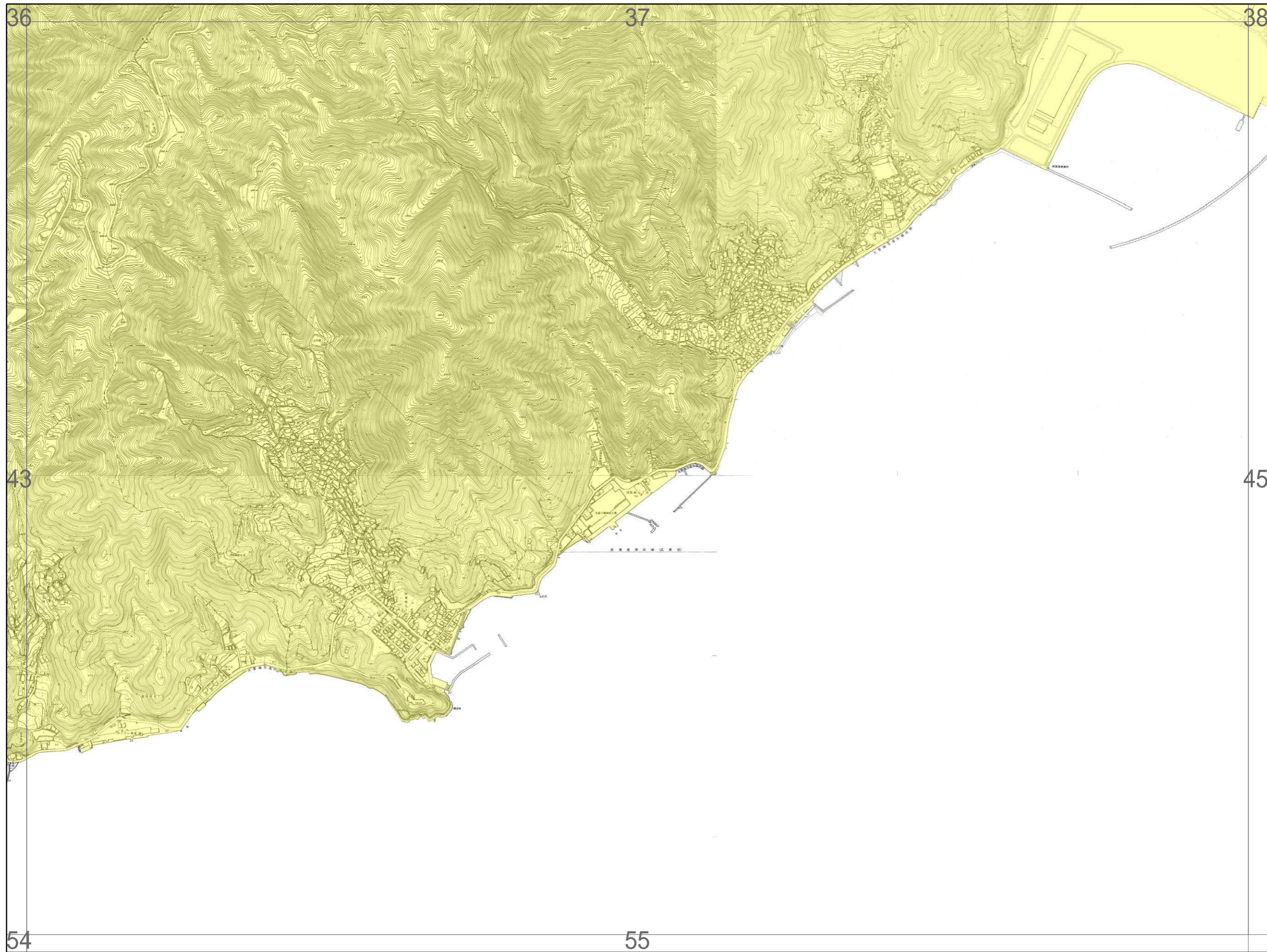
- 尾根等による境界線
- 道路による境界線
- 字界による境界線
- 土地利用による境界線
- 谷出口による境界線

宅造_特盛区分

- 宅地造成等工事規制区域
- 特定盛土等規制区域



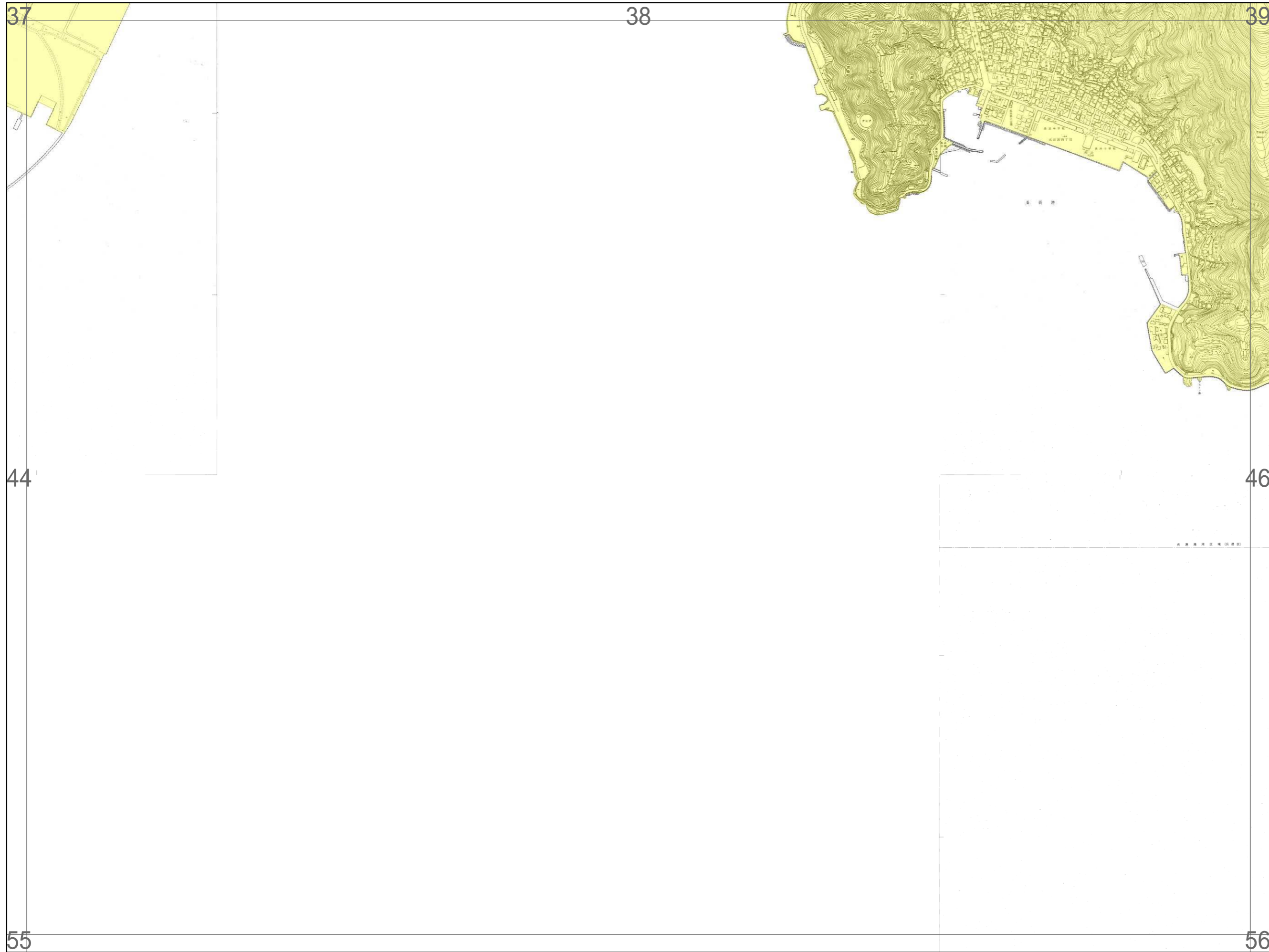
- 境界設定**
- 尾根等による境界線
 - 道路による境界線
 - 字界による境界線
 - 土地利用による境界線
 - 谷出口による境界線
- 宅造_特盛区分**
- 宅地造成等工事規制区域
 - 特定盛土等規制区域



								1
	2	3	4	5	6	7	8	
9	10	11	12	13	14	15	16	17
18	19	20	21	22	23	24	25	26
27	28	29	30	31	32	33	34	35
	36	37	38	39	40	41		
42	43	44	45	46	47	48	49	50
51	52	53	54	55	56	57	58	59
60	61	62	63	64	65	66	67	68
69	70	71	72					
73	74	75	76					
77	78	79	80					
81	82	83	84	85				
86	87	88						
89	90	91						

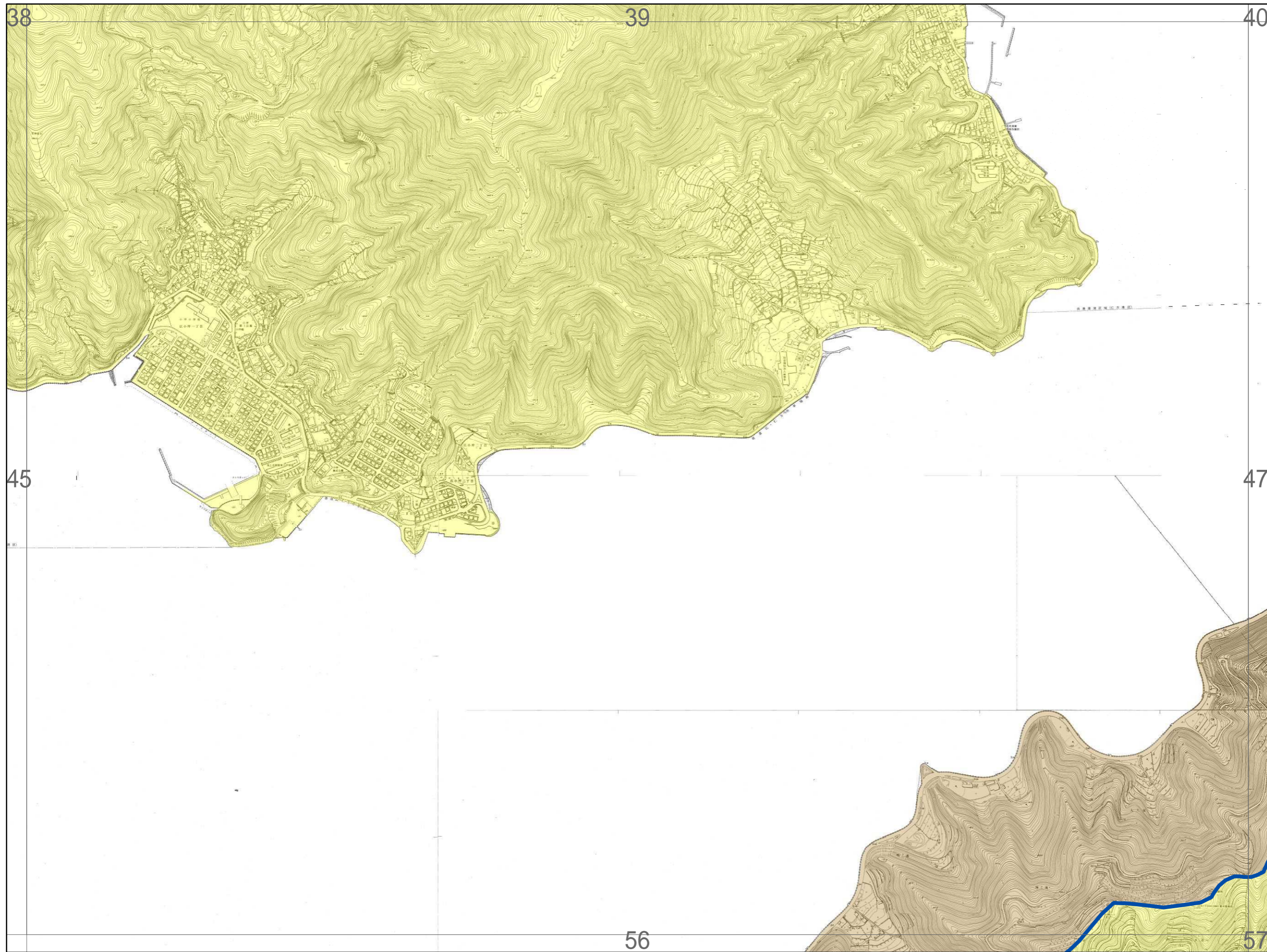
- 境界設定**
- 尾根等による境界線
 - 道路による境界線
 - 字界による境界線
 - 土地利用による境界線
 - 谷出口による境界線
- 宅造_特盛区分**
- 宅地造成等工事規制区域
 - 特定盛土等規制区域

0 250 500 1,000 1,500 2,000 2,500 m 縮尺 1:10,000



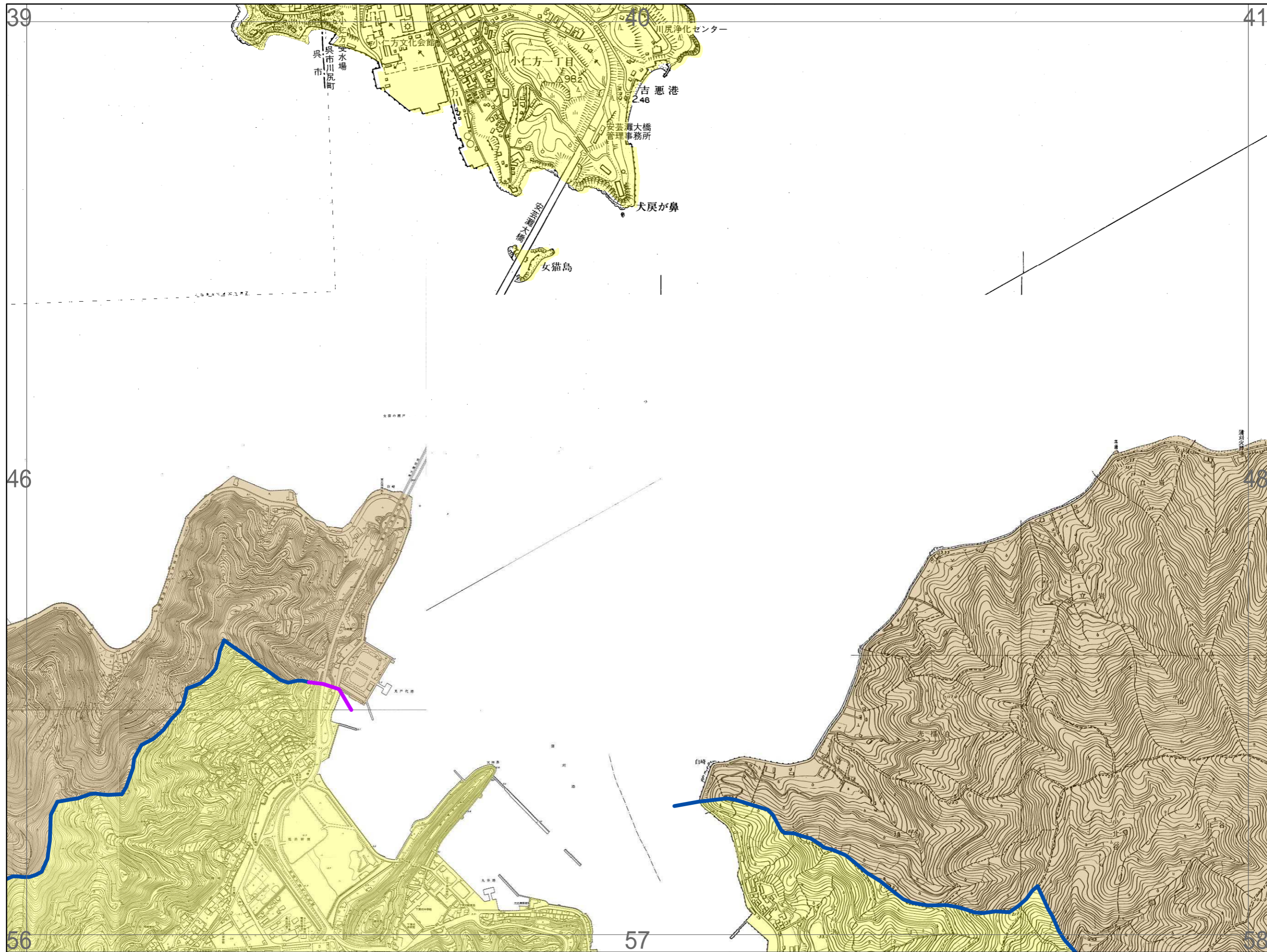
	2	3	4	5	6	7	8	1
9	10	11	12	13	14	15	16	17
18	19	20	21	22	23	24	25	26
27	28	29	30	31	32	33	34	35
	36	37	38	39	40	41		
42	43	44	45	46	47	48	49	50
51	52	53	54	55	56	57	58	59
60	61	62	63	64	65	66	67	68
69	70	71	72					
73	74	75	76					
77	78	79	80					
81	82	83	84	85				
86	87	88						
89	90	91						

- 境界設定**
- 尾根等による境界線
 - 道路による境界線
 - 字界による境界線
 - 土地利用による境界線
 - 谷出口による境界線
- 宅造_特盛区分**
- 宅地造成等工事規制区域
 - 特定盛土等規制区域



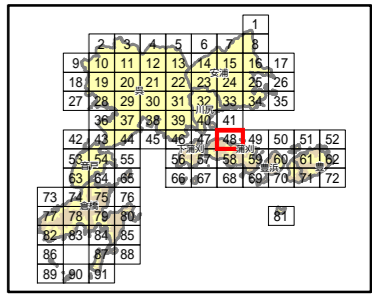
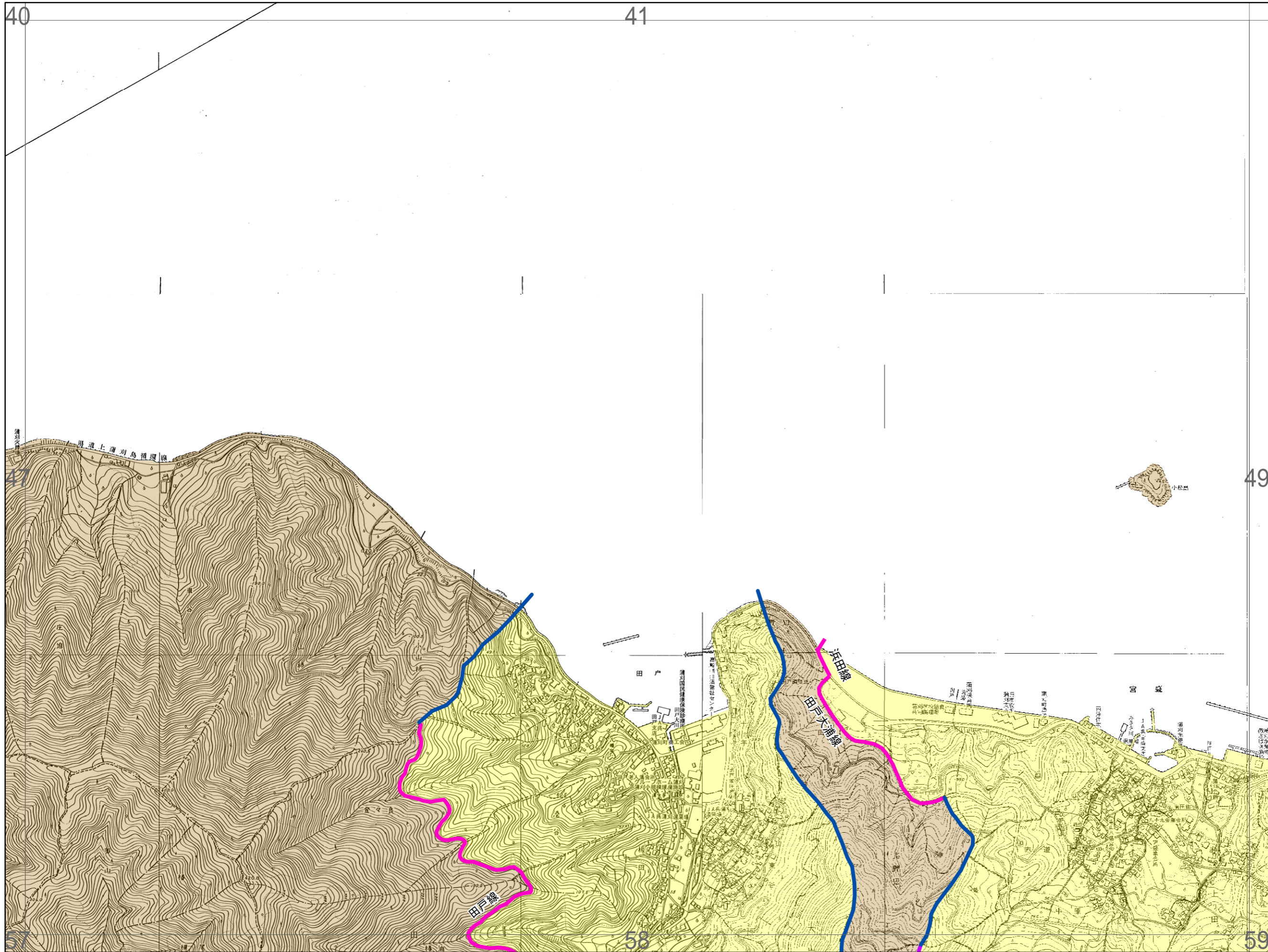
	2	3	4	5	6	7	8	1
9	10	11	12	13	14	15	16	17
18	19	20	21	22	23	24	25	26
27	28	29	30	31	32	33	34	35
	36	37	38	39	40	41		
42	43	44	45	46	47	48	49	50
51	52	53	54	55	56	57	58	59
60	61	62	63	64	65	66	67	68
69	70	71	72					
73	74	75	76					
77	78	79	80					
81	82	83	84	85				
86	87	88						
89	90	91						

- 境界設定**
- 尾根等による境界線
 - 道路による境界線
 - 字界による境界線
 - 土地利用による境界線
 - 谷出口による境界線
- 宅造_特盛区分**
- 宅地造成等工事規制区域
 - 特定盛土等規制区域

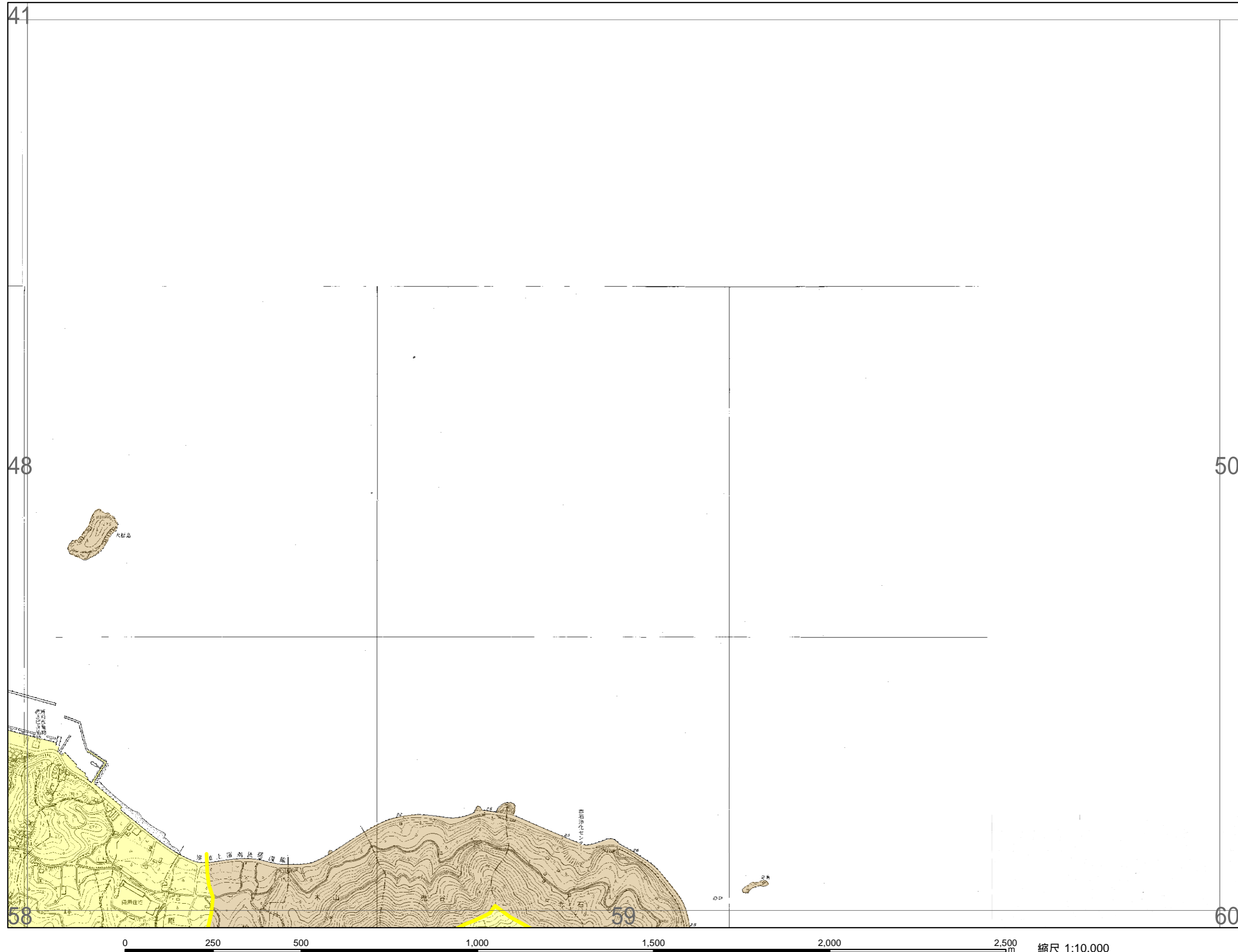


	2	3	4	5	6	7	8	1
9	10	11	12	13	14	15	16	17
18	19	20	21	22	23	24	25	26
27	28	29	30	31	32	33	34	35
	36	37	38	39	40	41		
42	43	44	45	46	47	48	49	50
51	52	53	54	55	56	57	58	59
60	61	62	63	64	65	66	67	68
69	70	71	72					
73	74	75	76					
77	78	79	80					
81	82	83	84	85				
86	87	88						
89	90	91						

- 境界設定**
- 尾根等による境界線
 - 道路による境界線
 - 字界による境界線
 - 土地利用による境界線
 - 谷出口による境界線
- 宅造_特盛区分**
- 宅地造成等工事規制区域
 - 特定盛土等規制区域

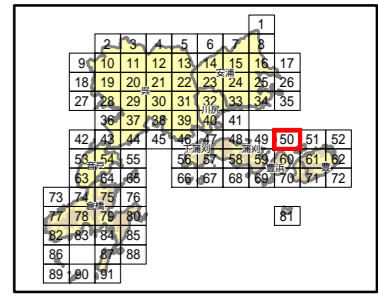



- 境界設定**
- 尾根等による境界線
 - 道路による境界線
 - 字界による境界線
 - 土地利用による境界線
 - 谷出口による境界線
- 宅造・特盛区分**
- 宅地造成等工事規制区域
 - 特定盛土等規制区域



										1
	2	3	4	5	6	7	8			
9	10	11	12	13	14	15	16	17		
18	19	20	21	22	23	24	25	26	27	
28	29	30	31	32	33	34	35			
	36	37	38	39	40	41				
42	43	44	45	46	47	48	49	50	51	52
53	54	55	56	57	58	59	60	61	62	
63	64	65	66	67	68	69	70	71	72	
73	74	75	76							
77	78	79	80							
81	82	83	84	85						
86	87	88								
89	90	91								

- 境界設定**
- 尾根等による境界線
 - 道路による境界線
 - 字界による境界線
 - 土地利用による境界線
 - 谷出口による境界線
- 宅造_特盛区分**
- 宅地造成等工事規制区域
 - 特定盛土等規制区域



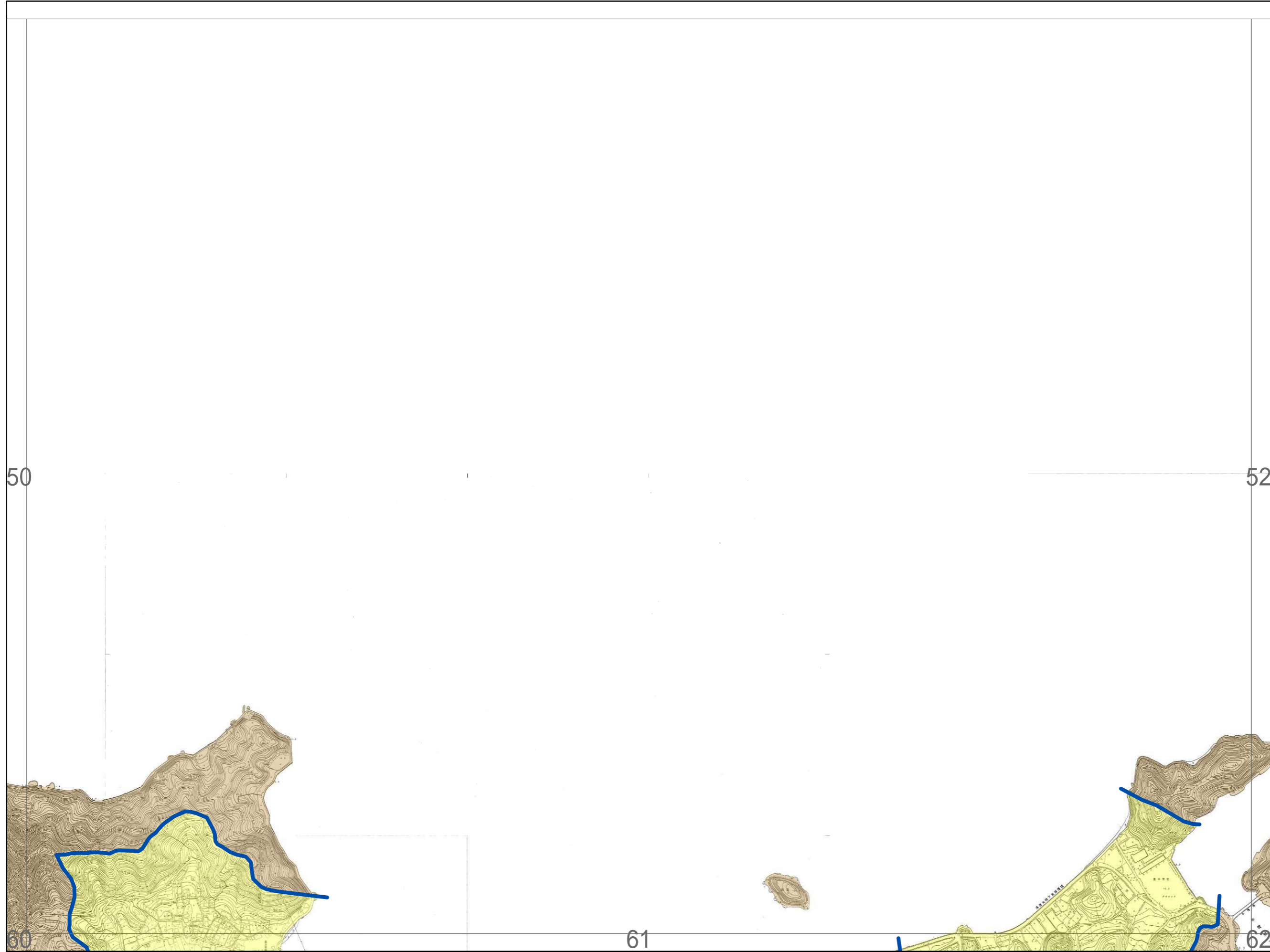
境界設定

- 尾根等による境界線
- 道路による境界線
- 字界による境界線
- 土地利用による境界線
- 谷出口による境界線

宅造_特盛区分

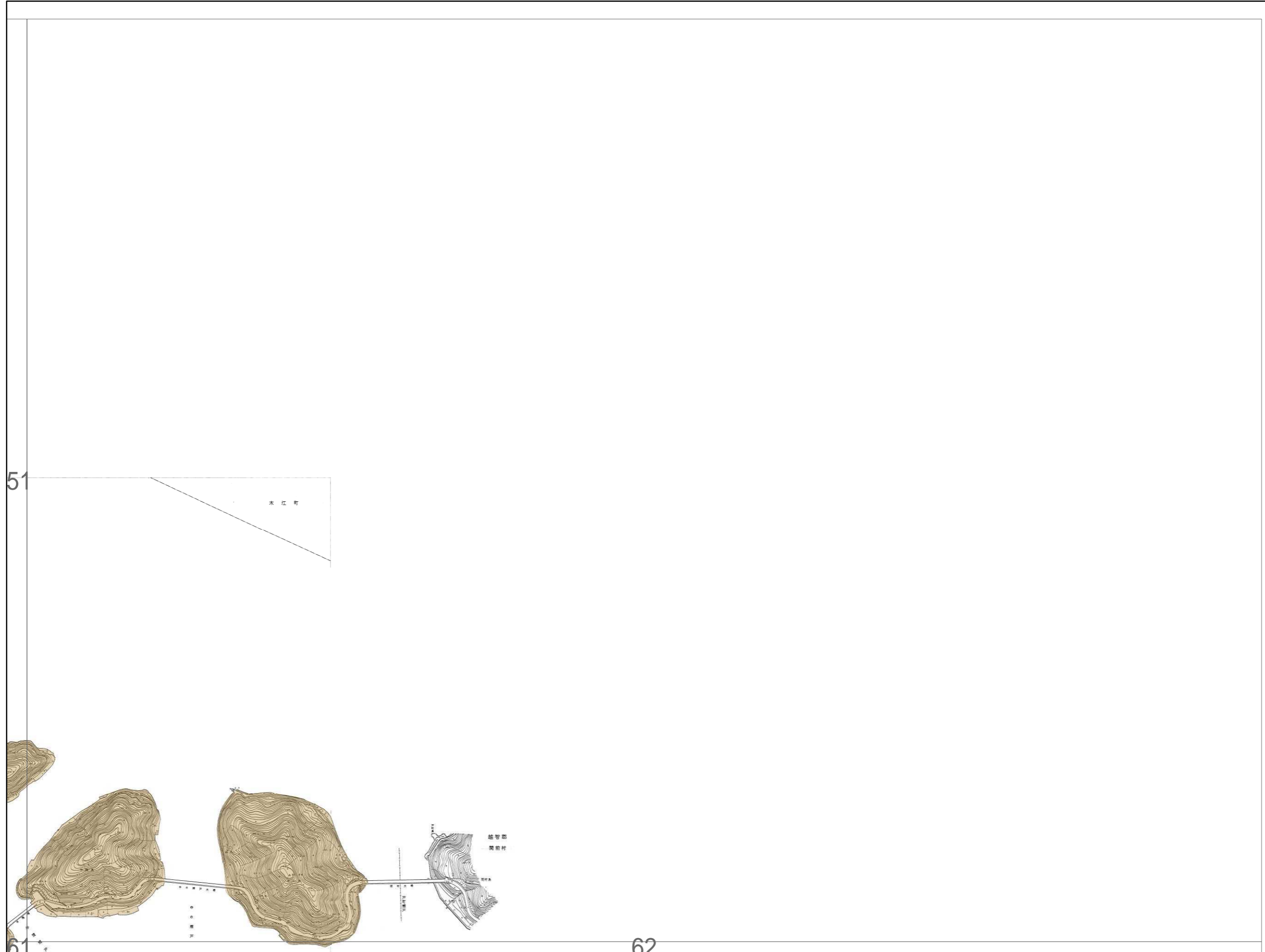
- 宅地造成等工事規制区域
- 特定盛土等規制区域

							1			
	2	3	4	5	6	7	8			
9	10	11	12	13	14	15	16	17		
18	19	20	21	22	23	24	25	26	28	
27	28	29	30	31	32	33	34	35		
	36	37	38	39	40	41				
42	43	44	45	46	47	48	49	50	51	52
53	54	55	56	57	58	59	60	61	62	
63	64	65	66	67	68	69	70	71	72	
73	74	75	76							
77	78	79	80							
81	82	83	84	85						
86	87	88								
89	90	91								

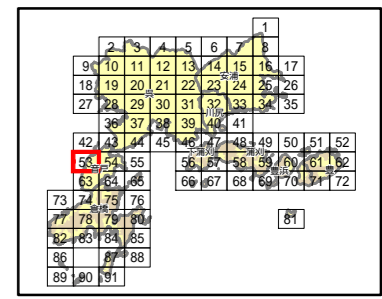
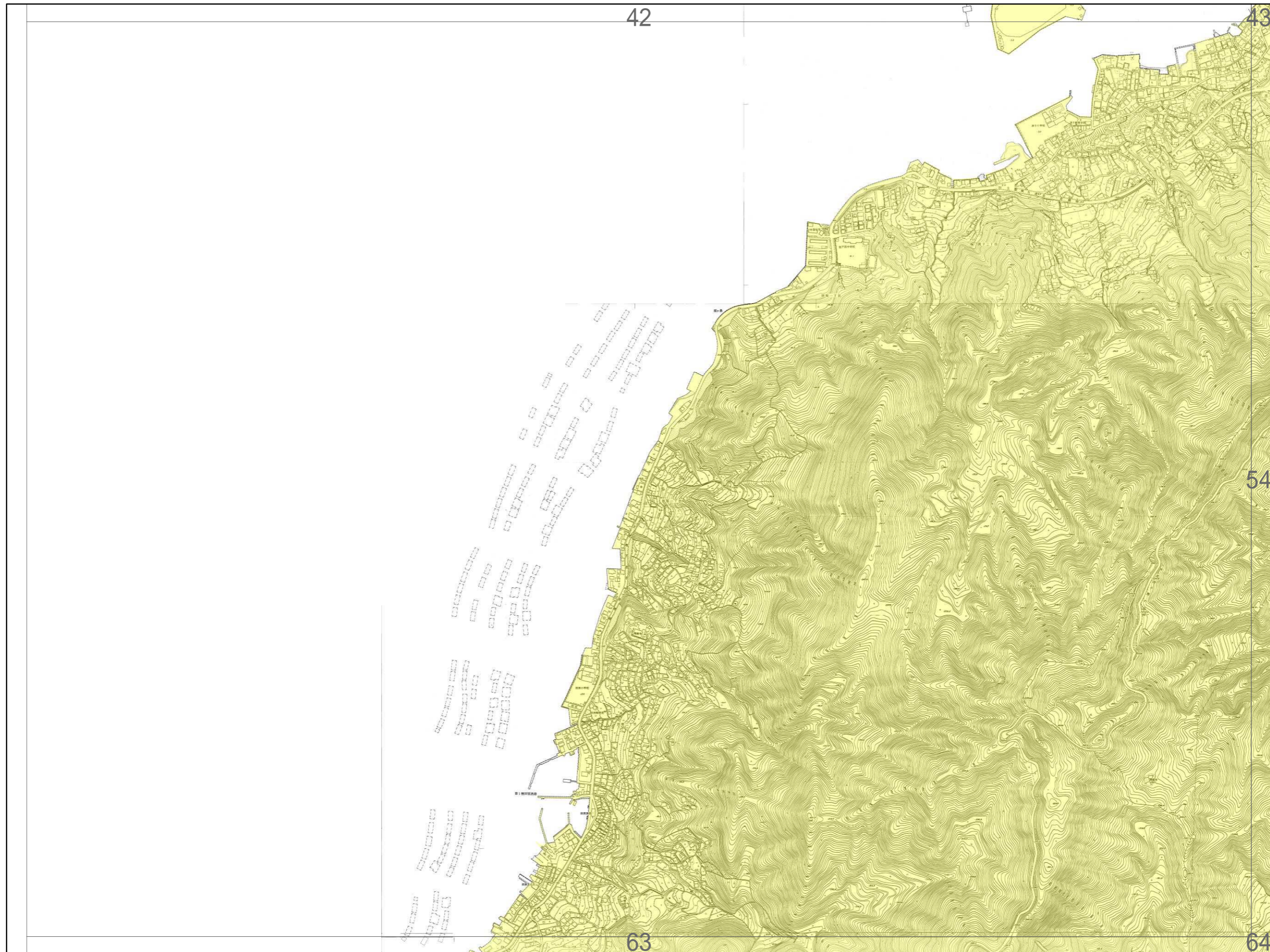


- 境界設定**
- 尾根等による境界線
 - 道路による境界線
 - 字界による境界線
 - 土地利用による境界線
 - 谷出口による境界線
- 宅造_特盛区分**
- 宅地造成等工事規制区域
 - 特定盛土等規制区域

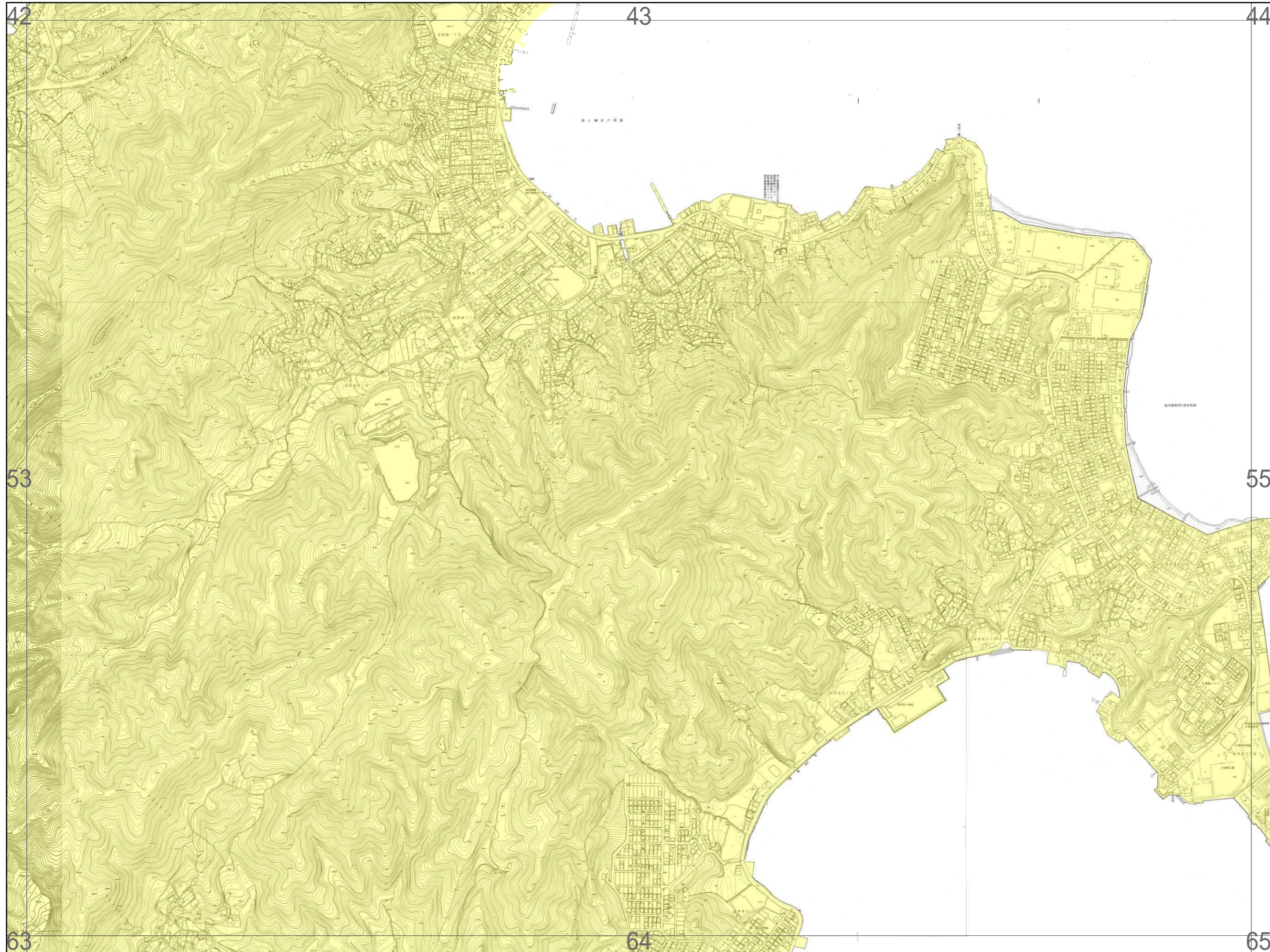
								1
	2	3	4	5	6	7	8	
9	10	11	12	13	14	15	16	17
18	19	20	21	22	23	24	25	26
27	28	29	30	31	32	33	34	35
	36	37	38	39	40	41		
42	43	44	45	46	47	48	49	50
51	52	53	54	55	56	57	58	59
60	61	62	63	64	65	66	67	68
69	70	71	72					
73	74	75	76					
77	78	79	80					
81	82	83	84	85				
86	87	88						
89	90	91						



- 境界設定**
- 尾根等による境界線
 - 道路による境界線
 - 字界による境界線
 - 土地利用による境界線
 - 谷出口による境界線
- 宅造_特盛区分**
- 宅地造成等工事規制区域
 - 特定盛土等規制区域

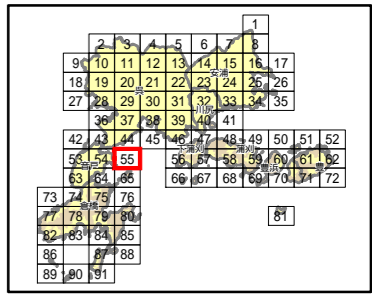



- 境界設定**
- 尾根等による境界線
 - 道路による境界線
 - 字界による境界線
 - 土地利用による境界線
 - 谷出口による境界線
- 宅造_特盛区分**
- 宅地造成等工事規制区域
 - 特定盛土等規制区域



	2	3	4	5	6	7	8	1		
9	10	11	12	13	14	15	16	17		
18	19	20	21	22	23	24	25	26		
27	28	29	30	31	32	33	34	35		
	36	37	38	39	40	41				
42	43	44	45	46	47	48	49	50	51	52
53	54	55	56	57	58	59	60	61	62	
63	64	65	66	67	68	69	70	71	72	
73	74	75	76							81
77	78	79	80							
82	83	84	85							
86	87	88								
89	90	91								

- 境界設定**
- 尾根等による境界線
 - 道路による境界線
 - 字界による境界線
 - 土地利用による境界線
 - 谷出口による境界線
- 宅造_特盛区分**
- 宅地造成等工事規制区域
 - 特定盛土等規制区域

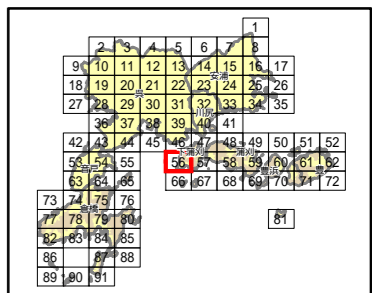
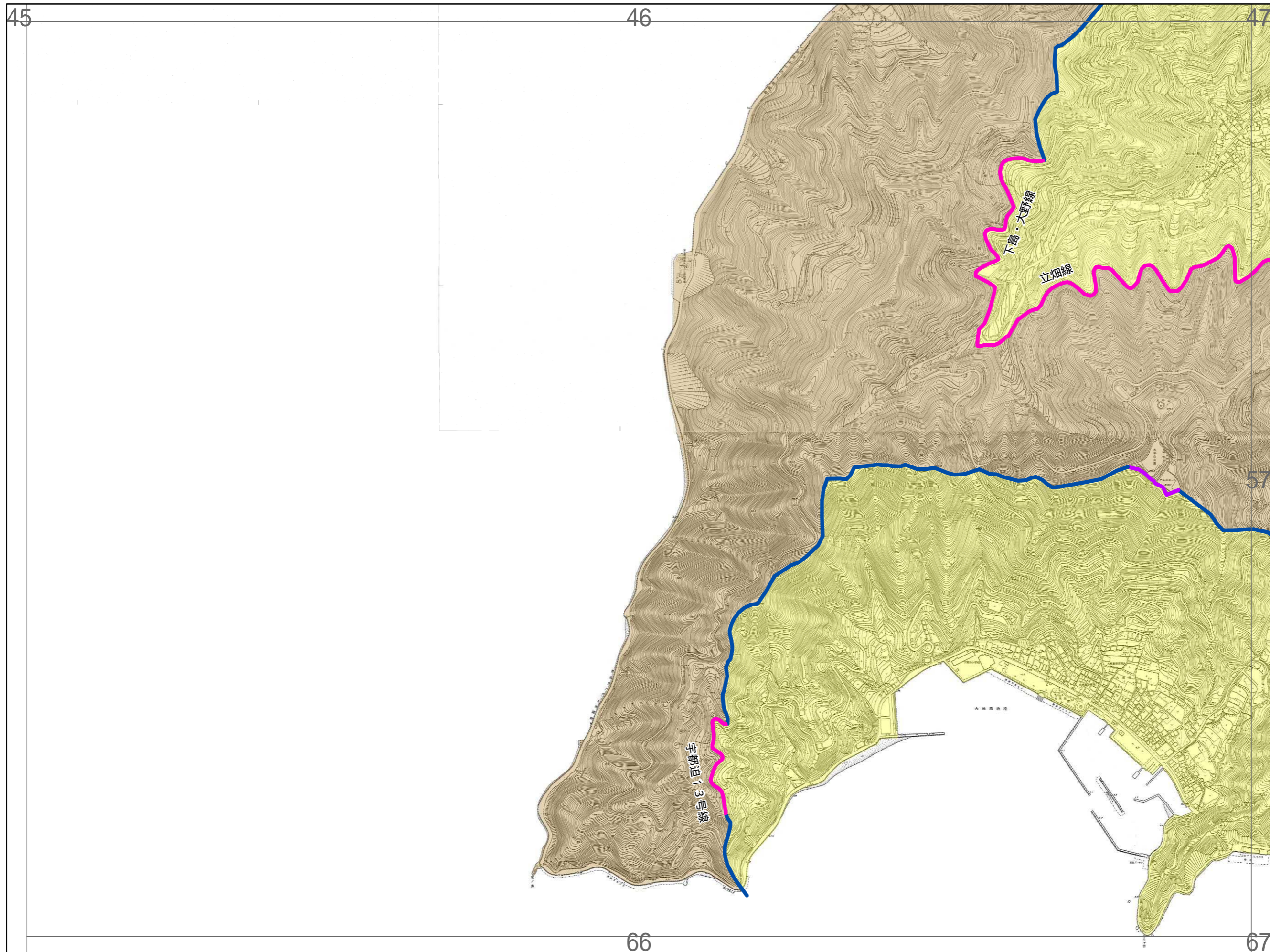


境界設定

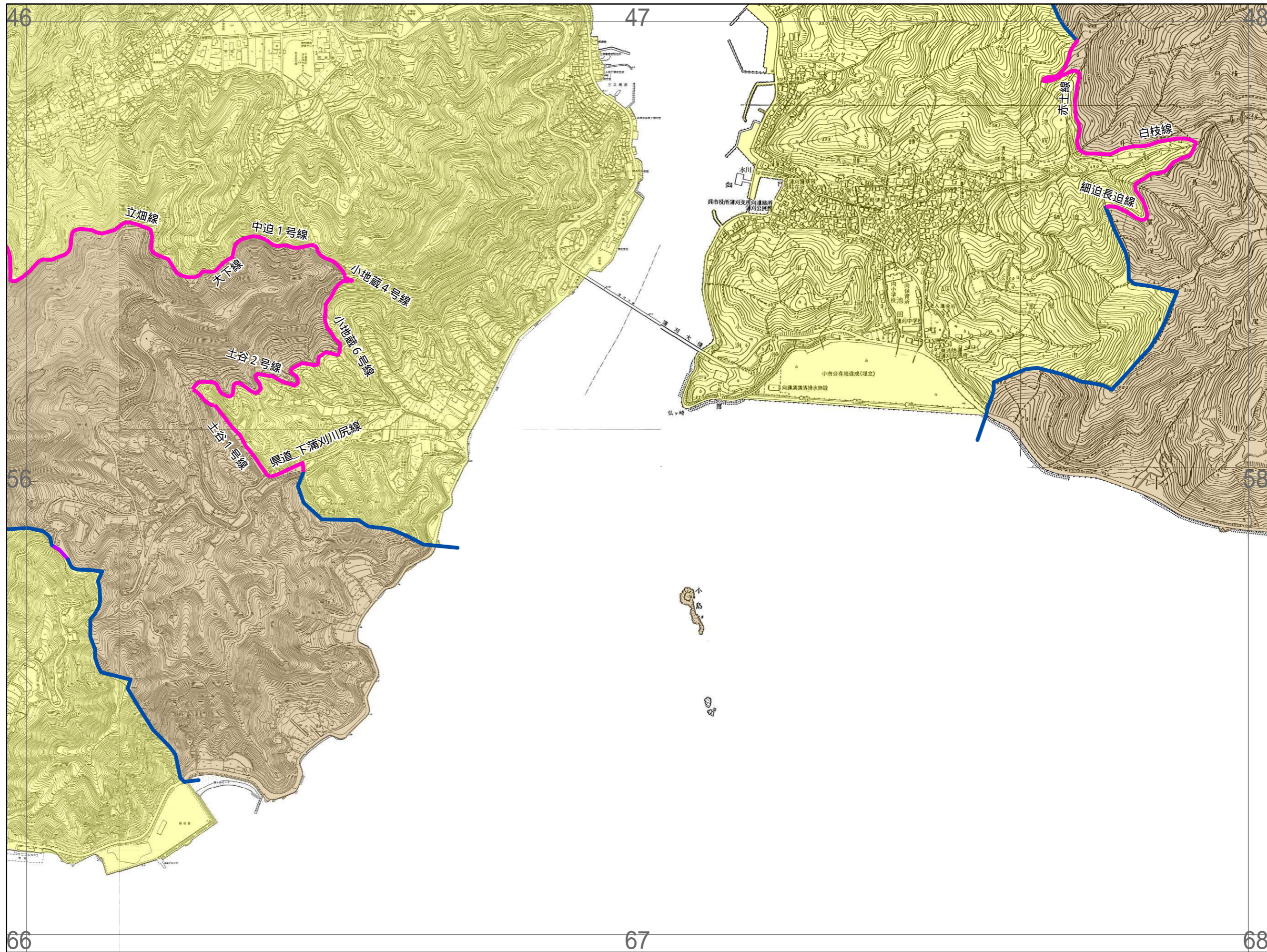
- 尾根等による境界線
- 道路による境界線
- 字界による境界線
- 土地利用による境界線
- 谷出口による境界線

宅造_特盛区分

- 宅地造成等工事規制区域
- 特定盛土等規制区域

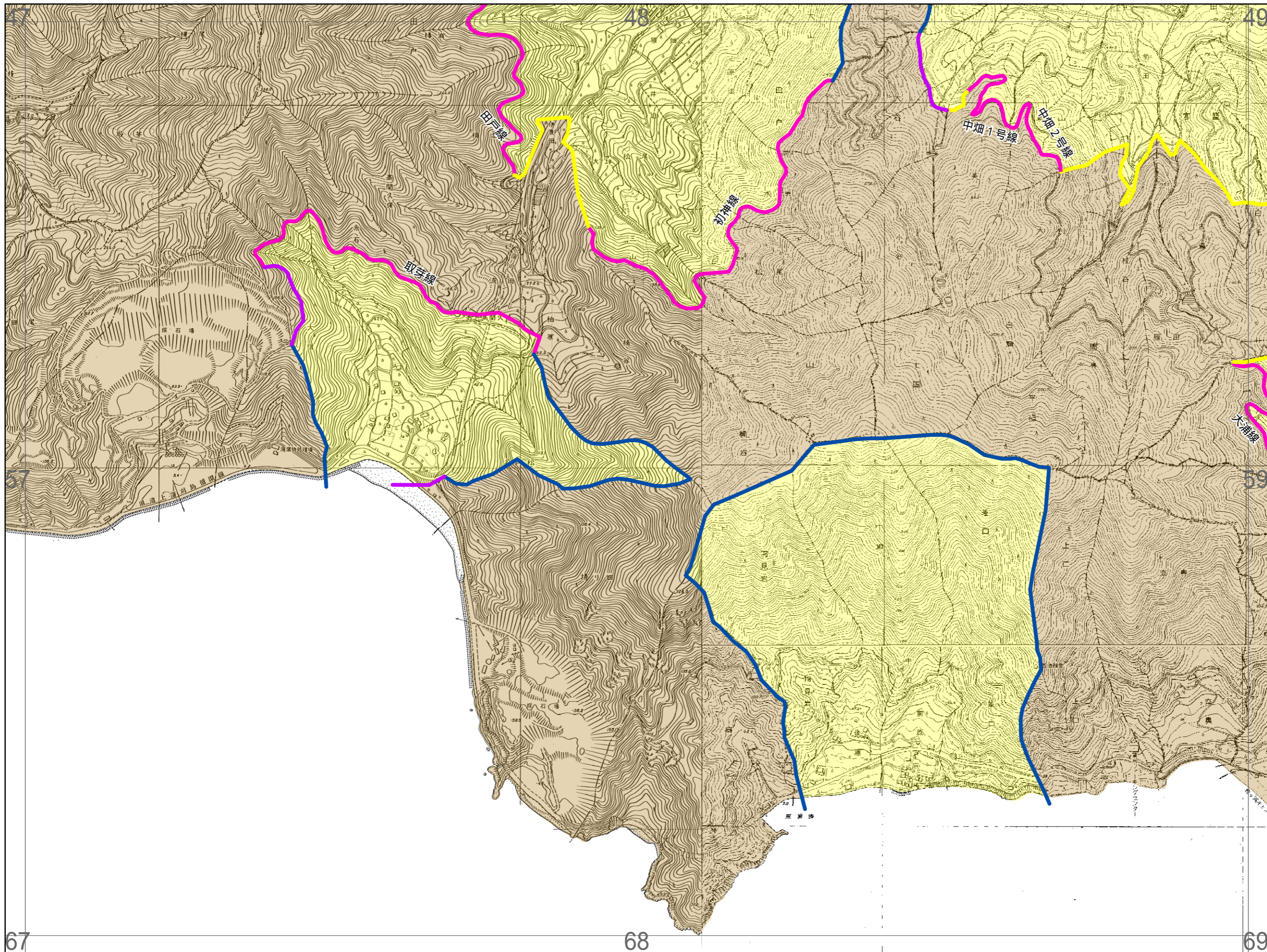


- 境界設定**
- 尾根等による境界線
 - 道路による境界線
 - 字界による境界線
 - 土地利用による境界線
 - 谷出口による境界線
- 宅造_特盛区分**
- 宅地造成等工事規制区域
 - 特定盛土等規制区域



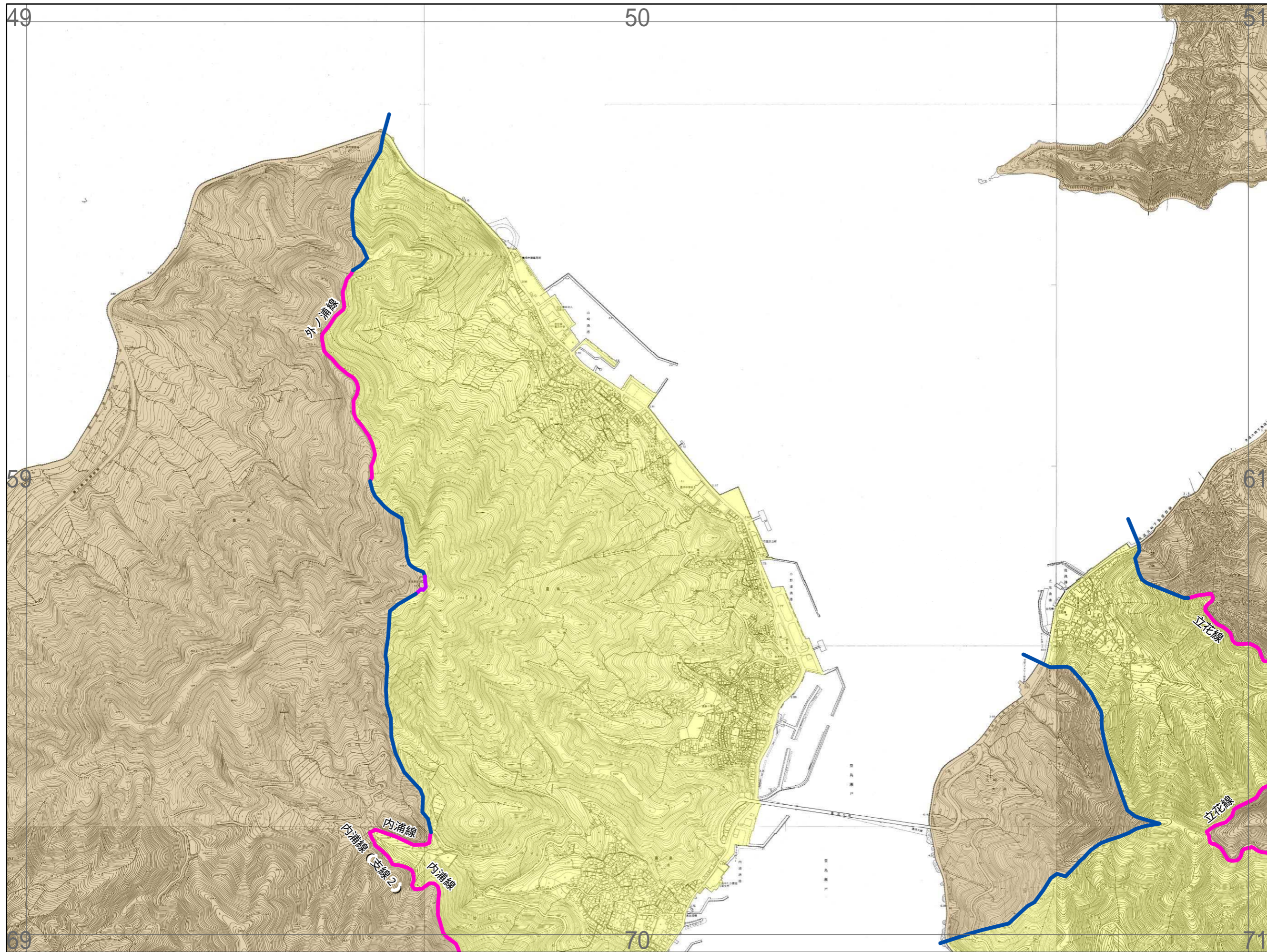
	2	3	4	5	6	7	8	1
9	10	11	12	13	14	15	16	17
18	19	20	21	22	23	24	25	26
27	28	29	30	31	32	33	34	35
	36	37	38	39	40	41		
42	43	44	45	46	47	48	49	50
51	52	53	54	55	56	57	58	59
60	61	62	63	64	65	66	67	68
69	70	71	72					
73	74	75	76					
77	78	79	80					
81	82	83	84	85				
86	87	88						
89	90	91						

- 境界設定**
- 尾根等による境界線
 - 道路による境界線
 - 字界による境界線
 - 土地利用による境界線
 - 谷出口による境界線
- 宅造_特盛区分**
- 宅地造成等工事規制区域
 - 特定盛土等規制区域



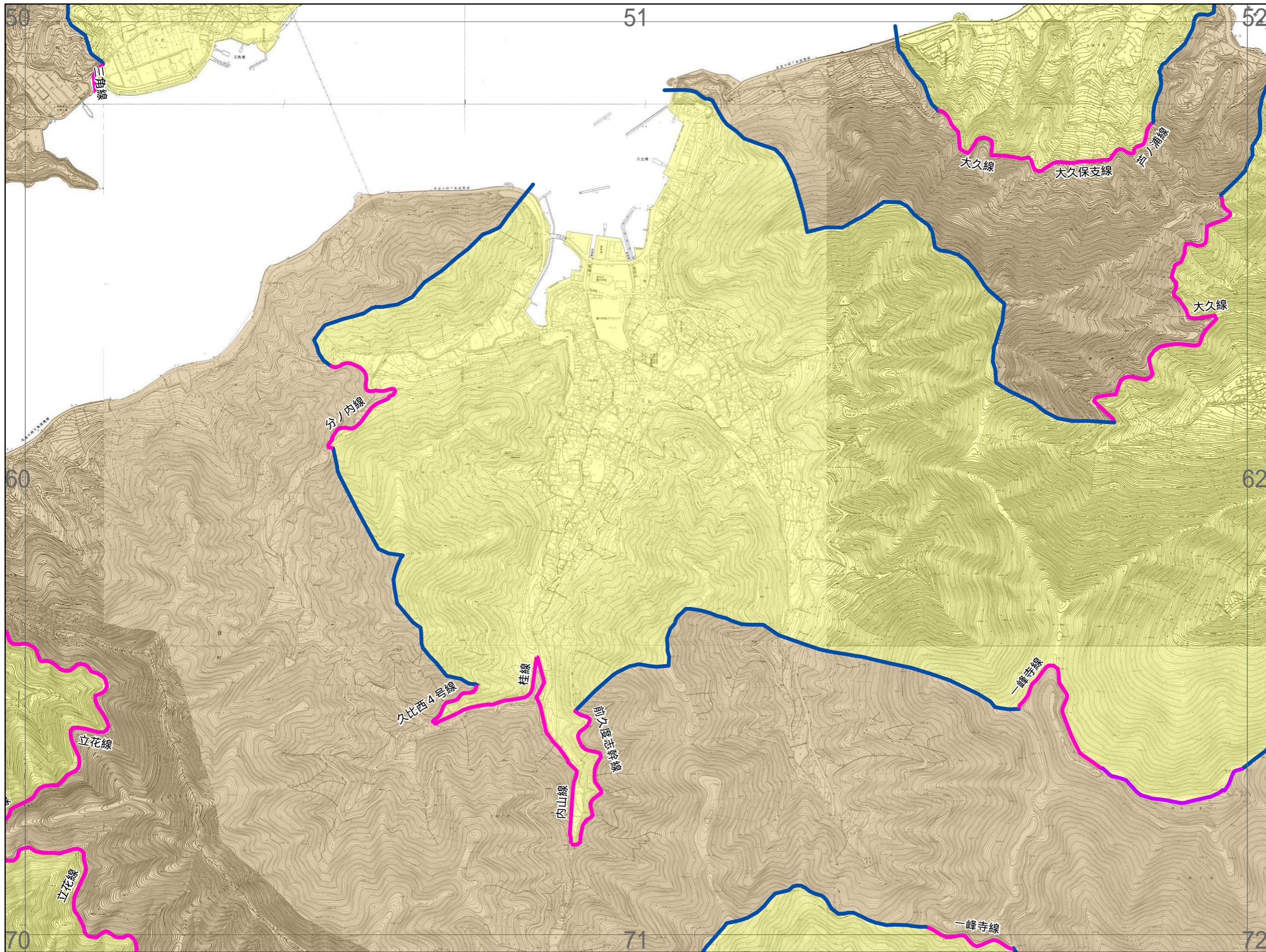
						1		
9	10	11	12	13	14	15	16	17
18	19	20	21	22	23	24	25	26
27	28	29	30	31	32	33	34	35
	36	37	38	39	40	41		
42	43	44	45	46	47	48	49	50
51	52	53	54	55	56	57	58	59
60	61	62	63	64	65	66	67	68
69	70	71	72					
73	74	75	76					
77	78	79	80					
81	82	83	84	85				
86	87	88						
89	90	91						

- 境界設定**
- 尾根等による境界線
 - 道路による境界線
 - 字界による境界線
 - 土地利用による境界線
 - 谷出口による境界線
- 宅造_特盛区分**
- 宅地造成等工事規制区域
 - 特定盛土等規制区域



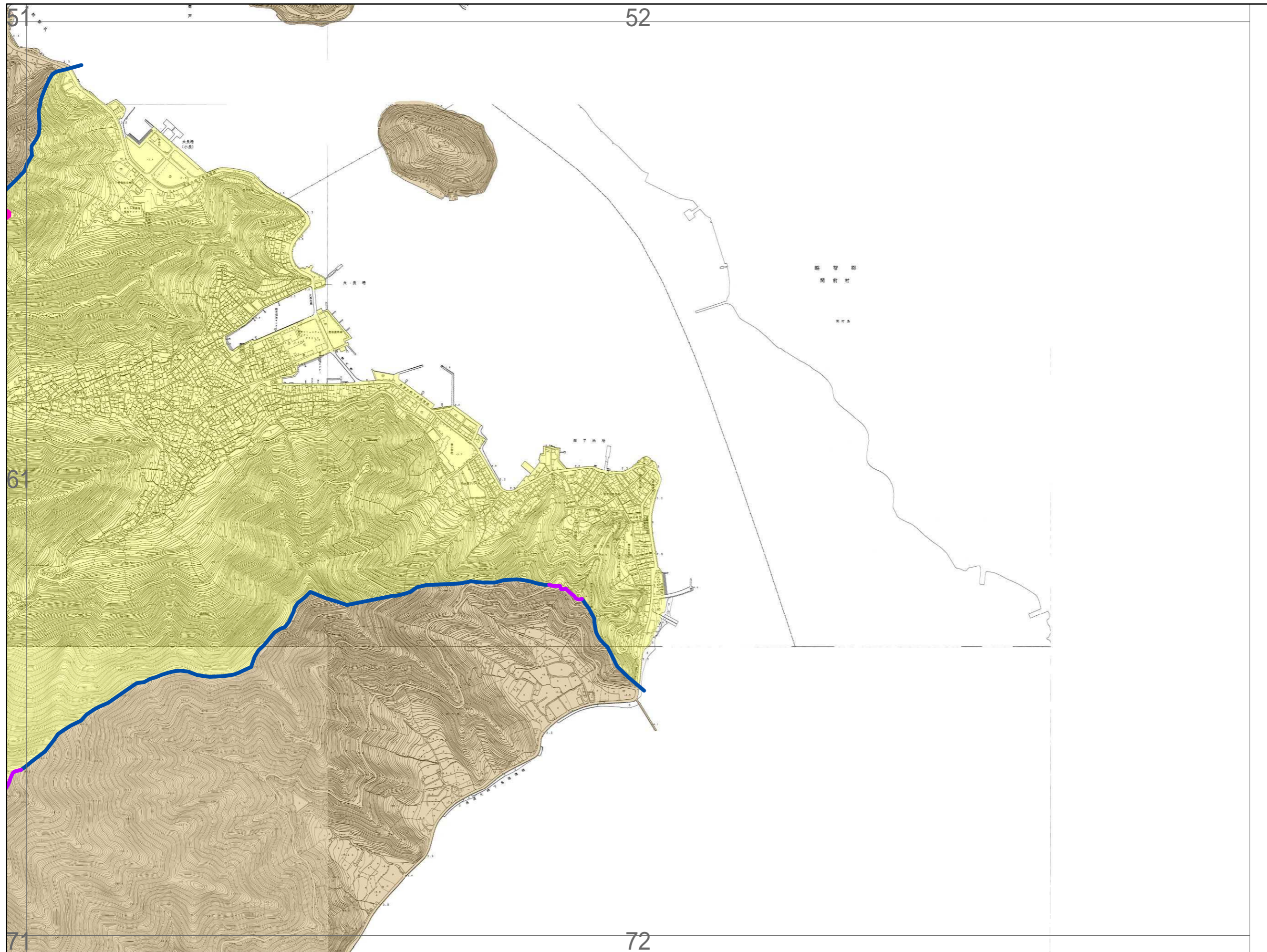
								1
	2	3	4	5	6	7	8	
9	10	11	12	13	14	15	16	17
18	19	20	21	22	23	24	25	26
27	28	29	30	31	32	33	34	35
	36	37	38	39	40	41		
42	43	44	45	46	47	48	49	50
51	52	53	54	55	56	57	58	59
60	61	62	63	64	65	66	67	68
69	70	71	72					
73	74	75	76					
77	78	79	80					
81	82	83	84	85				
86	87	88						
89	90	91						

- 境界設定**
- 尾根等による境界線
 - 道路による境界線
 - 字界による境界線
 - 土地利用による境界線
 - 谷出口による境界線
- 宅造_特盛区分**
- 宅地造成等工事規制区域
 - 特定盛土等規制区域



	2	3	4	5	6	7	8	
9	10	11	12	13	14	15	16	17
18	19	20	21	22	23	24	25	26
27	28	29	30	31	32	33	34	35
	36	37	38	39	40	41		
42	43	44	45	46	47	48	49	50
51	52	53	54	55	56	57	58	59
60	61	62	63	64	65	66	67	68
69	70	71	72					
73	74	75	76					
77	78	79	80					
82	83	84	85					
86	87	88						
89	90	91						

- 境界設定**
- 尾根等による境界線
 - 道路による境界線
 - 字界による境界線
 - 土地利用による境界線
 - 谷出口による境界線
- 宅造・特盛区分**
- 宅地造成等工事規制区域
 - 特定盛土等規制区域



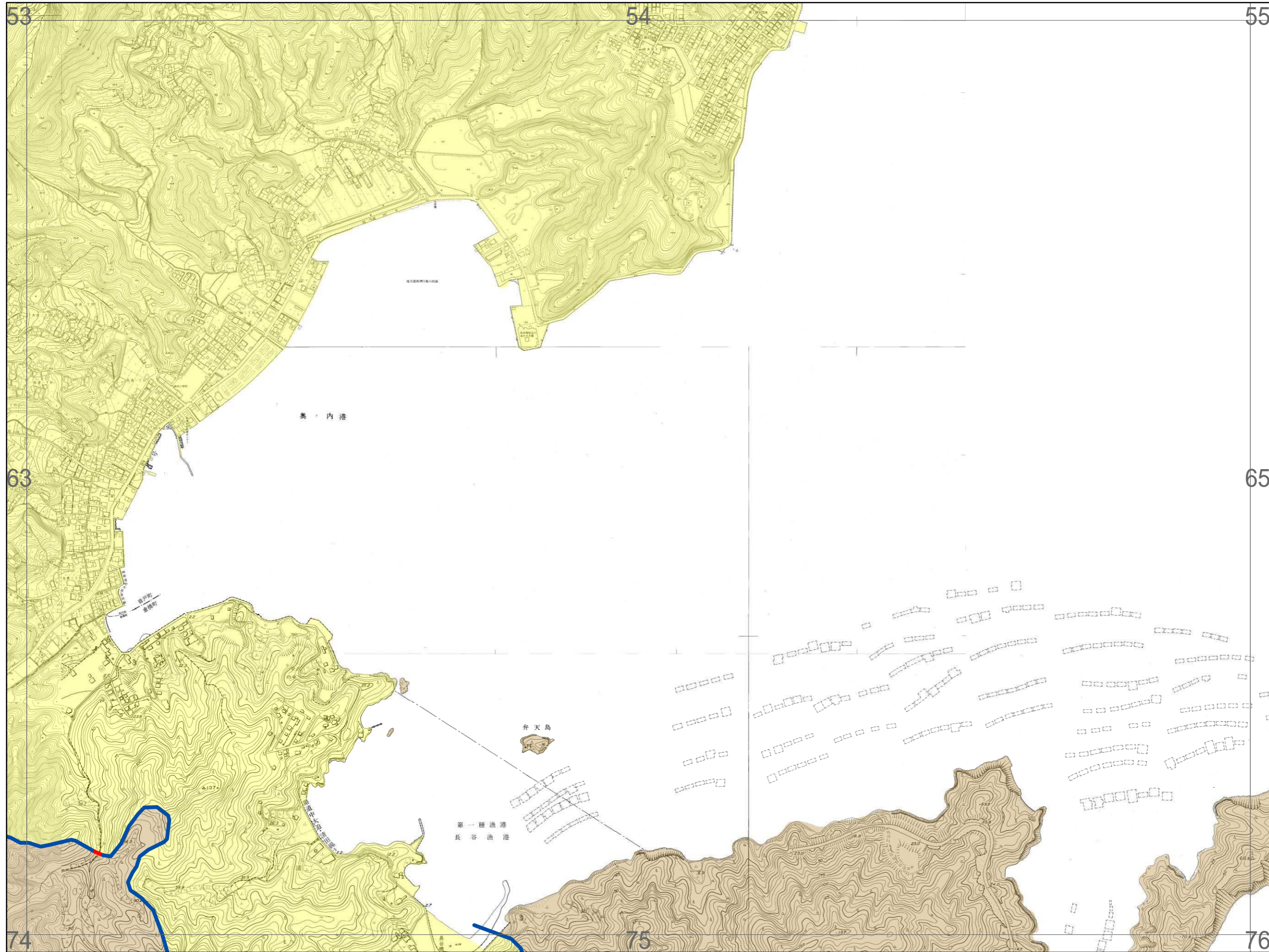
								1
	2	3	4	5	6	7	8	
9	10	11	12	13	14	15	16	17
18	19	20	21	22	23	24	25	26
27	28	29	30	31	32	33	34	35
	36	37	38	39	40	41		
42	43	44	45	46	47	48	49	50
51	52	53	54	55	56	57	58	59
60	61	62	63	64	65	66	67	68
69	70	71	72					
73	74	75	76					
77	78	79	80					
81	82	83	84	85				
86	87	88						
89	90	91						

- 境界設定**
- 尾根等による境界線
 - 道路による境界線
 - 字界による境界線
 - 土地利用による境界線
 - 谷出口による境界線
- 宅造_特盛区分**
- 宅地造成等工事規制区域
 - 特定盛土等規制区域



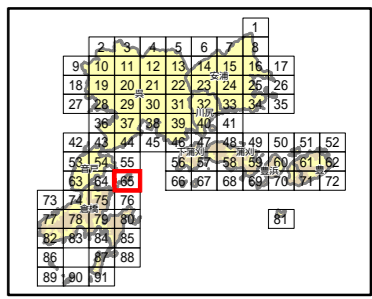
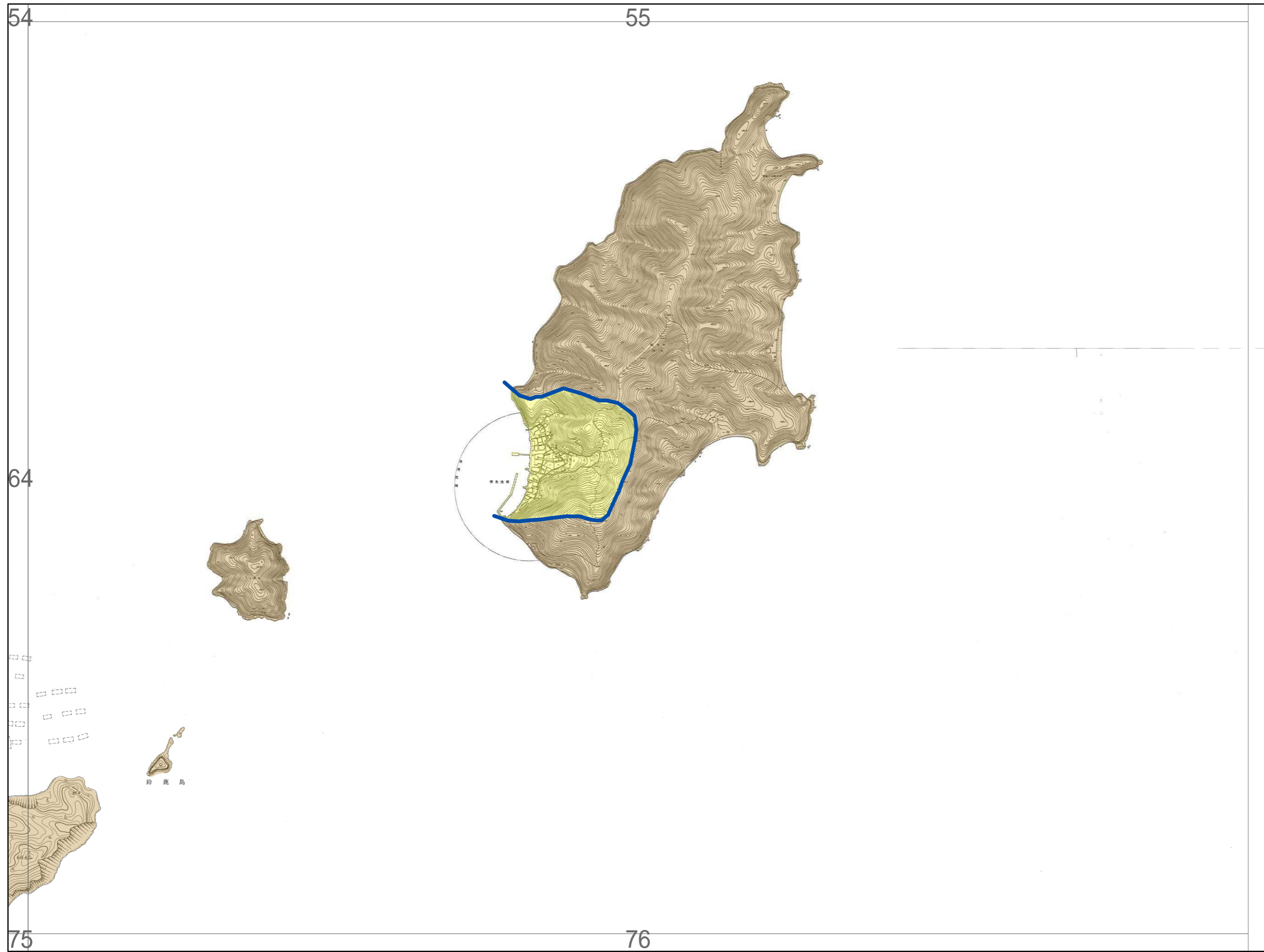
								1
	2	3	4	5	6	7	8	
9	10	11	12	13	14	15	16	17
18	19	20	21	22	23	24	25	26
27	28	29	30	31	32	33	34	35
	36	37	38	39	40	41		
42	43	44	45	46	47	48	49	50
51	52	53	54	55	56	57	58	59
60	61	62	63	64	65	66	67	68
69	70	71	72					
73	74	75	76					
77	78	79	80					
81	82	83	84	85				
86	87	88						
89	90	91						

- 境界設定**
- 尾根等による境界線
 - 道路による境界線
 - 字界による境界線
 - 土地利用による境界線
 - 谷出口による境界線
- 宅造_特盛区分**
- 宅地造成等工事規制区域
 - 特定盛土等規制区域

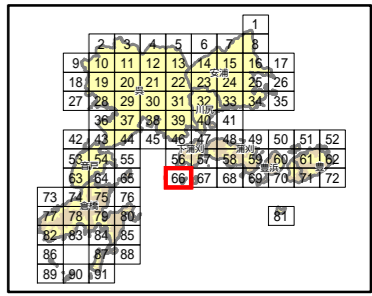



								1
	2	3	4	5	6	7	8	
9	10	11	12	13	14	15	16	17
18	19	20	21	22	23	24	25	26
27	28	29	30	31	32	33	34	35
	36	37	38	39	40	41		
42	43	44	45	46	47	48	49	50
51	52	53	54	55	56	57	58	59
60	61	62	63	64	65	66	67	68
73	74	75	76					
77	78	79	80					
81	82	83	84	85				
86	87	88						
89	90	91						

- 境界設定**
- 尾根等による境界線
 - 道路による境界線
 - 字界による境界線
 - 土地利用による境界線
 - 谷出口による境界線
- 宅造_特盛区分**
- 宅地造成等工事規制区域
 - 特定盛土等規制区域



- 境界設定**
- 尾根等による境界線
 - 道路による境界線
 - 字界による境界線
 - 土地利用による境界線
 - 谷出口による境界線
- 宅造_特盛区分**
- 宅地造成等工事規制区域
 - 特定盛土等規制区域

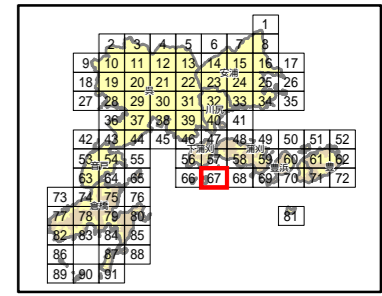



境界設定

- 尾根等による境界線
- 道路による境界線
- 字界による境界線
- 土地利用による境界線
- 谷出口による境界線

宅造_特盛区分

- 宅地造成等工事規制区域
- 特定盛土等規制区域

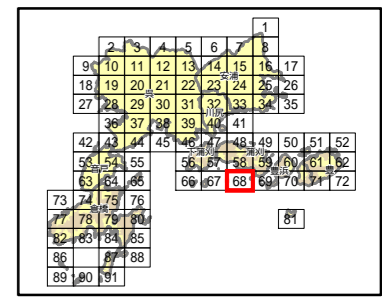



境界設定

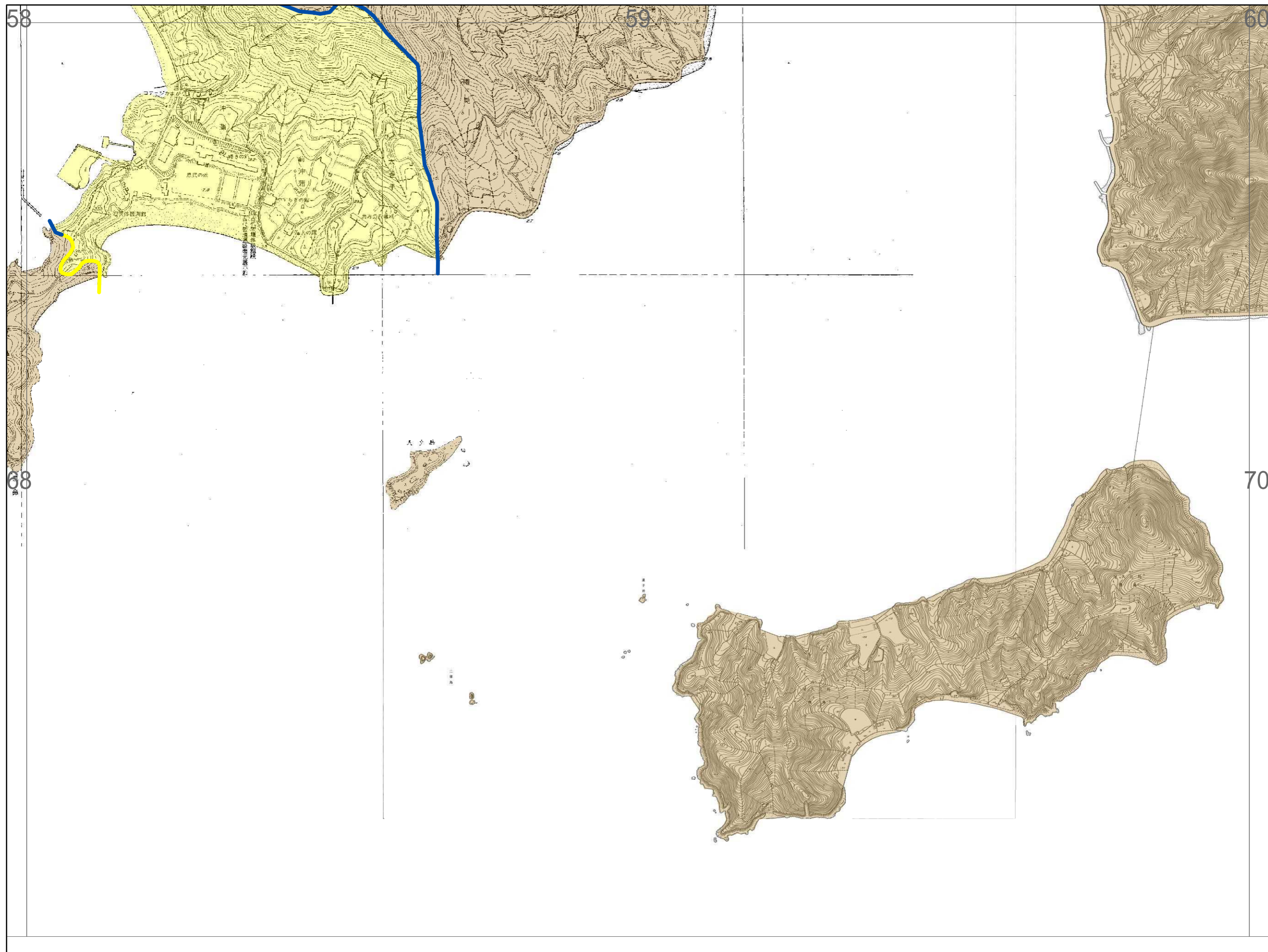
-
- 尾根等による境界線
- 道路による境界線
- 字界による境界線
- 土地利用による境界線
- 谷出口による境界線

宅造_特盛区分

- 宅地造成等工事規制区域
- 特定盛土等規制区域

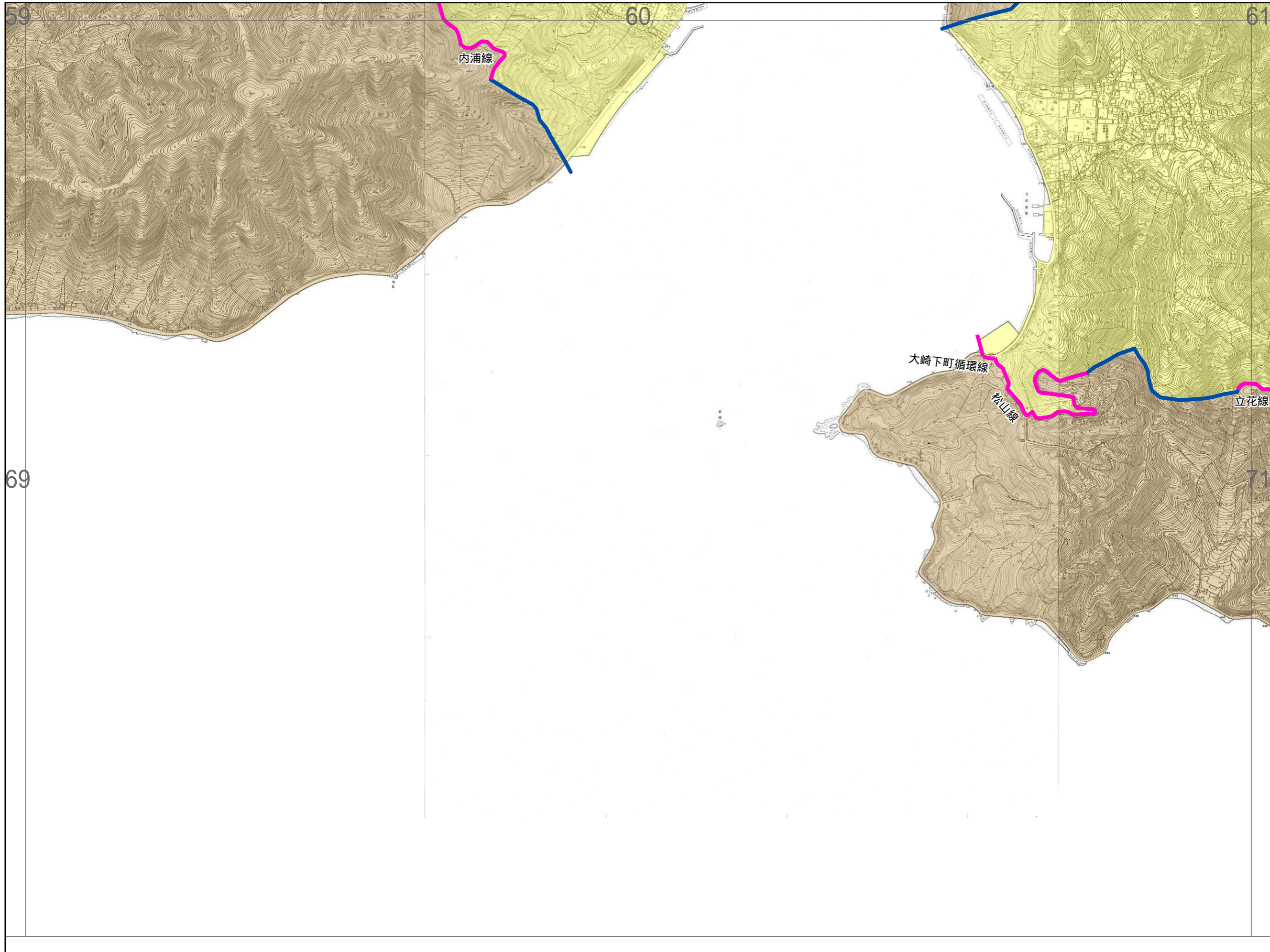


- 境界設定**
- 尾根等による境界線 (Blue line)
 - 道路による境界線 (Pink line)
 - 字界による境界線 (Yellow line)
 - 土地利用による境界線 (Purple line)
 - 谷出口による境界線 (Red line)
- 宅造_特盛区分**
- 宅地造成等工事規制区域 (Yellow shaded area)
 - 特定盛土等規制区域 (Brown shaded area)



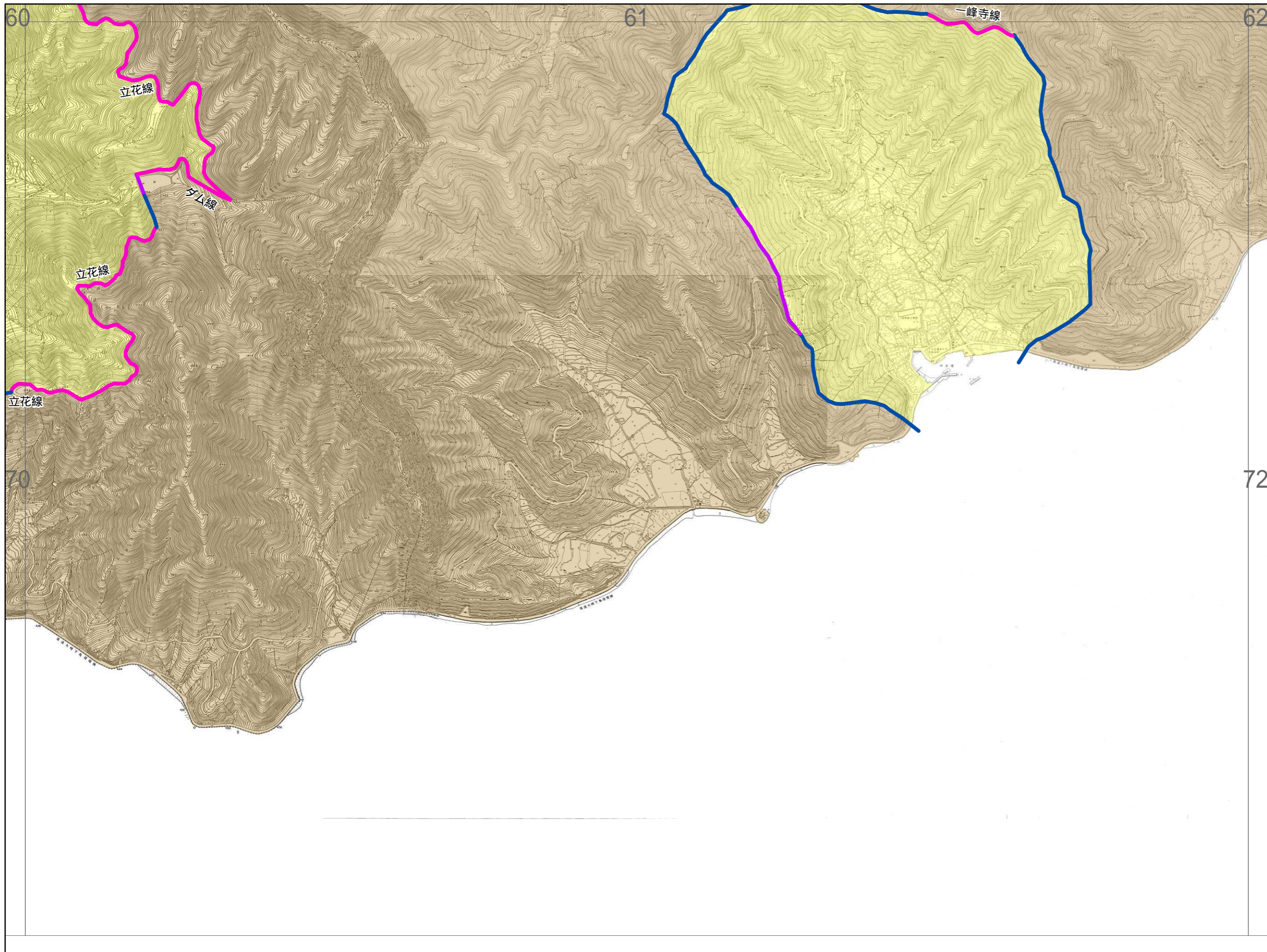
	2	3	4	5	6	7	8	1
9	10	11	12	13	14	15	16	17
18	19	20	21	22	23	24	25	26
27	28	29	30	31	32	33	34	35
	36	37	38	39	40	41		
42	43	44	45	46	47	48	49	50
51	52	53	54	55	56	57	58	59
60	61	62	63	64	65	66	67	68
73	74	75	76					
77	78	79	80					
82	83	84	85					
86	87	88						
89	90	91						

- 境界設定**
- 尾根等による境界線
 - 道路による境界線
 - 字界による境界線
 - 土地利用による境界線
 - 谷出口による境界線
- 宅造_特盛区分**
- 宅地造成等工事規制区域
 - 特定盛土等規制区域



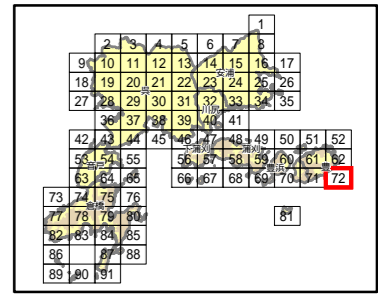
							1	
9	10	11	12	13	14	15	16	17
18	19	20	21	22	23	24	25	26
27	28	29	30	31	32	33	34	35
36	37	38	39	40	41			
42	43	44	45	46	47	48	49	50
51	52	53	54	55	56	57	58	59
60	61	62	63	64	65	66	67	68
69	70	71	72					
73	74	75	76					
77	78	79	80					
81	82	83	84	85				
86	87	88						
89	90	91						

- 境界設定**
- 尾根等による境界線
 - 道路による境界線
 - 字界による境界線
 - 土地利用による境界線
 - 谷出口による境界線
- 宅造_特盛区分**
- 宅地造成等工事規制区域
 - 特定盛土等規制区域



							1	
2	3	4	5	6	7	8		
9	10	11	12	13	14	15	16	17
18	19	20	21	22	23	24	25	26
27	28	29	30	31	32	33	34	35
36	37	38	39	40	41			
42	43	44	45	46	47	48	49	50
51	52	53	54	55	56	57	58	59
60	61	62	63	64	65	66	67	68
69	70	71	72					
73	74	75	76					
77	78	79	80					
81	82	83	84	85				
86	87	88						
89	90	91						

- 境界設定**
- 尾根等による境界線
 - 道路による境界線
 - 字界による境界線
 - 土地利用による境界線
 - 谷出口による境界線
- 宅造_特盛区分**
- 宅地造成等工事規制区域
 - 特定盛土等規制区域

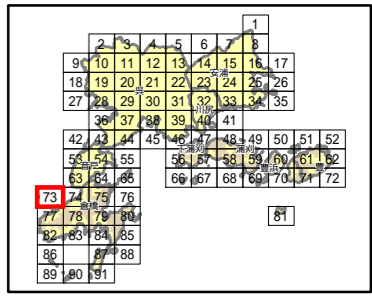


境界設定

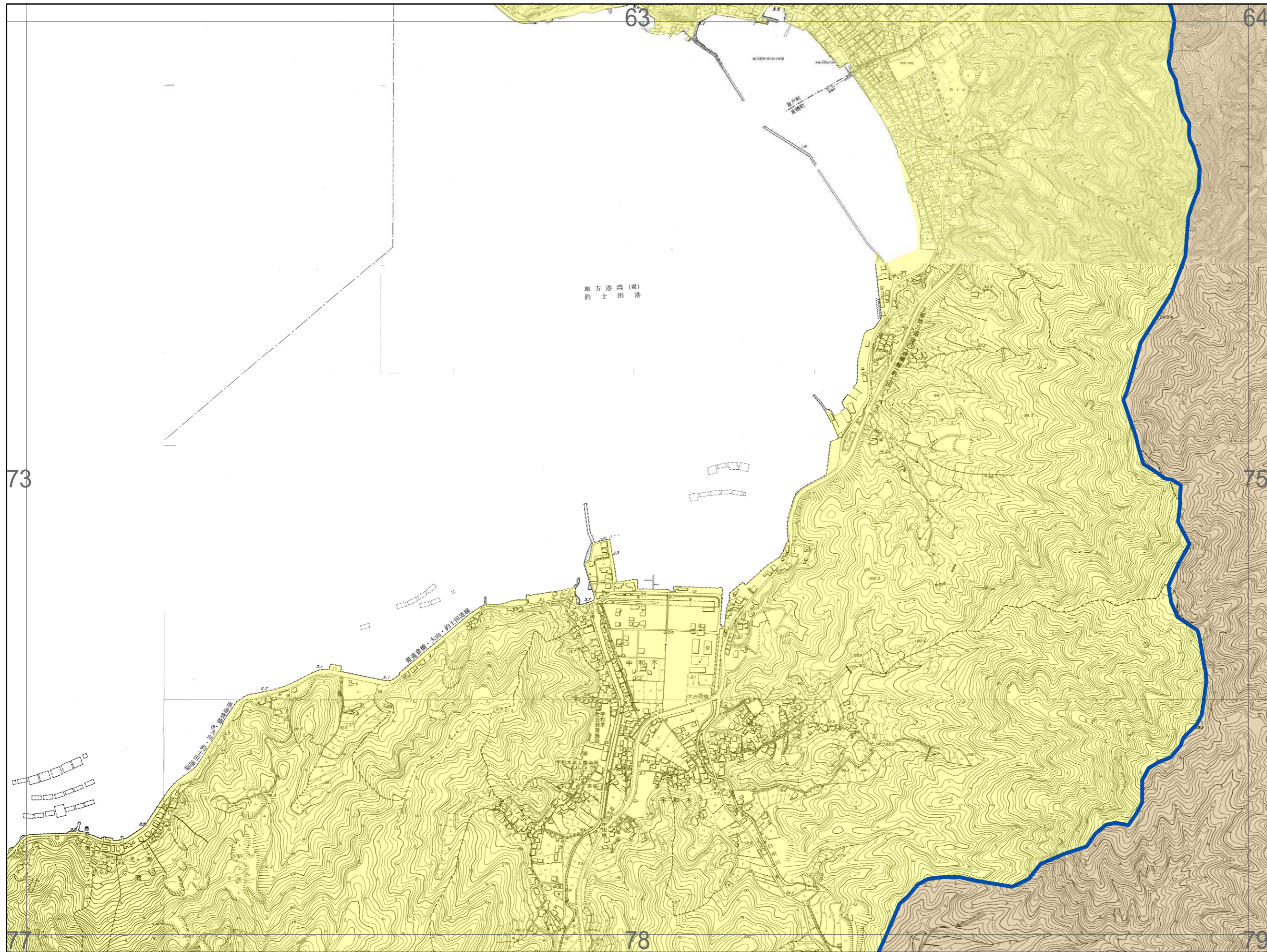
- 尾根等による境界線
- 道路による境界線
- 字界による境界線
- 土地利用による境界線
- 谷出口による境界線

宅造_特盛区分

- 宅地造成等工事規制区域
- 特定盛土等規制区域

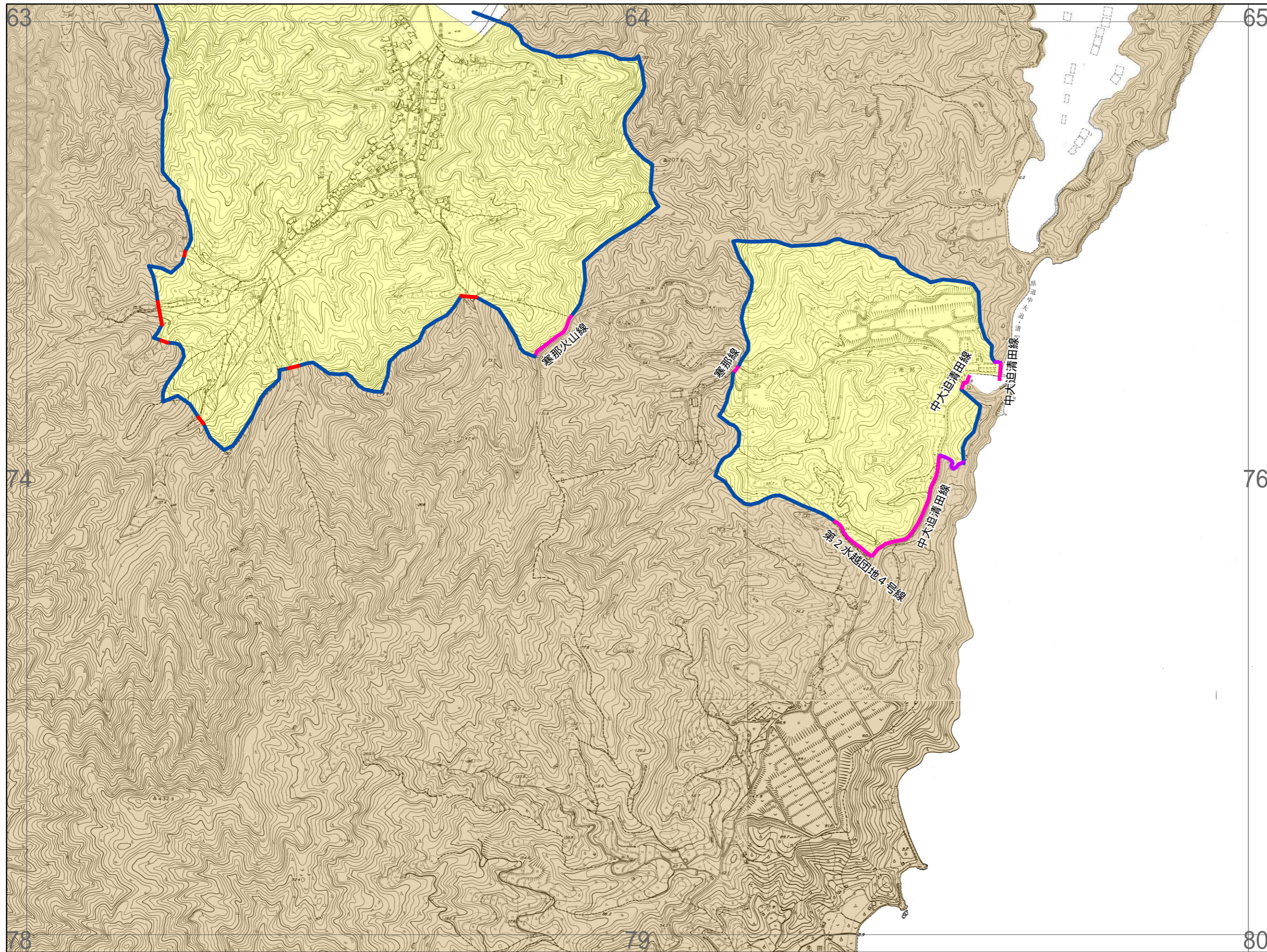


- 境界設定**
- 尾根等による境界線
 - 道路による境界線
 - 字界による境界線
 - 土地利用による境界線
 - 谷出口による境界線
- 宅造_特盛区分**
- 宅地造成等工事規制区域
 - 特定盛土等規制区域



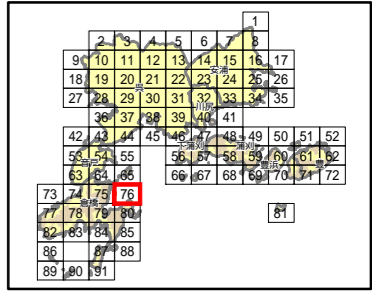

	2	3	4	5	6	7	8	1
9	10	11	12	13	14	15	16	17
18	19	20	21	22	23	24	25	26
27	28	29	30	31	32	33	34	35
	36	37	38	39	40	41		
42	43	44	45	46	47	48	49	50
51	52	53	54	55	56	57	58	59
60	61	62	63	64	65	66	67	68
69	70	71	72					
73	74	75	76					
77	78	79	80					
81	82	83	84	85				
86	87	88						
89	90	91						

- 境界設定**
- 尾根等による境界線
 - 道路による境界線
 - 字界による境界線
 - 土地利用による境界線
 - 谷出口による境界線
- 宅造_特盛区分**
- 宅地造成等工事規制区域
 - 特定盛土等規制区域

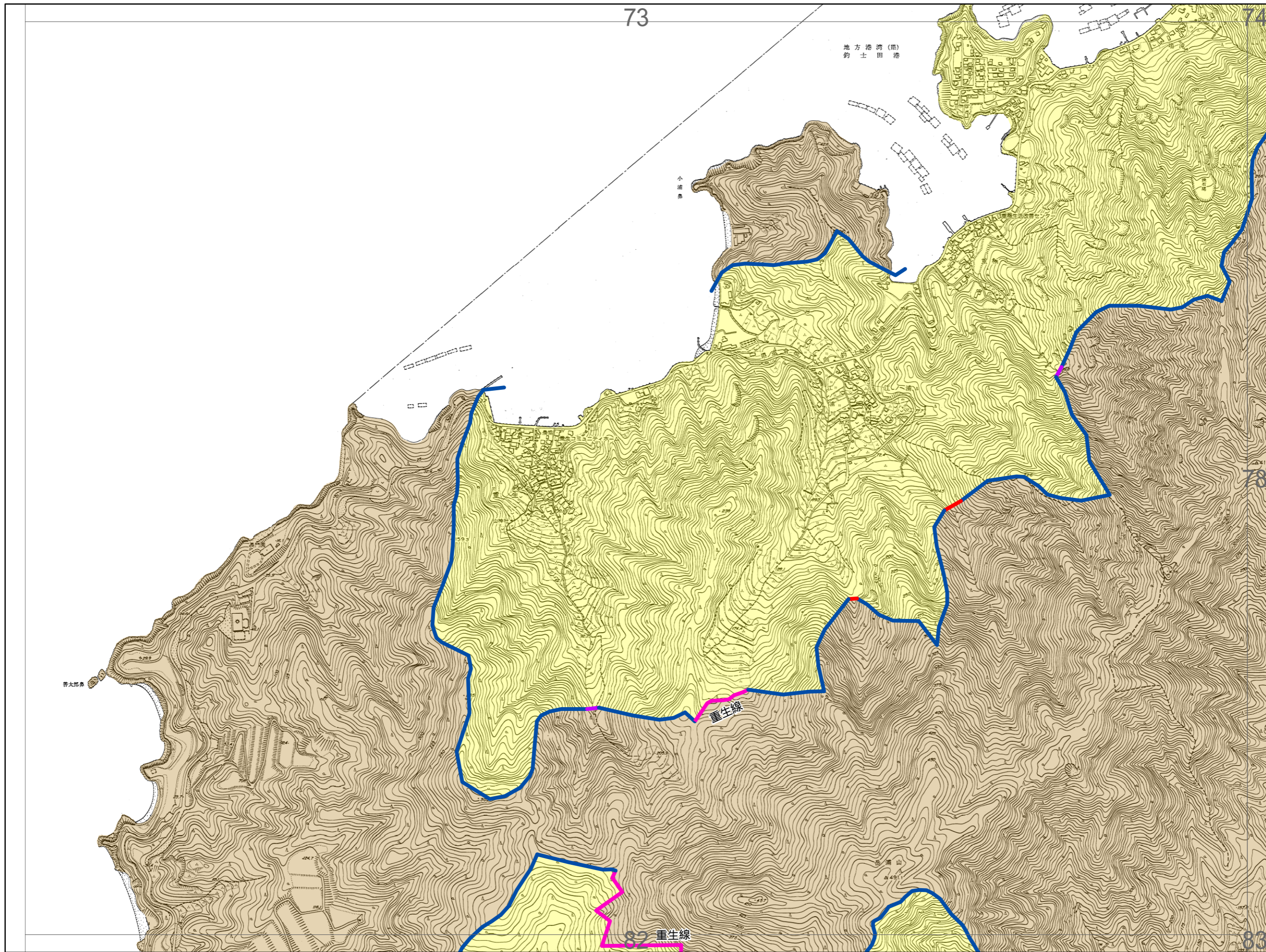


	2	3	4	5	6	7	8	1
9	10	11	12	13	14	15	16	17
18	19	20	21	22	23	24	25	26
27	28	29	30	31	32	33	34	35
	36	37	38	39	40	41		
42	43	44	45	46	47	48	49	50
51	52	53	54	55	56	57	58	59
60	61	62	63	64	65	66	67	68
69	70	71	72					
73	74	75	76					
77	78	79	80					
81	82	83	84	85				
86	87	88						
89	90	91						

- 境界設定**
- 尾根等による境界線
 - 道路による境界線
 - 字界による境界線
 - 土地利用による境界線
 - 谷出口による境界線
- 宅造_特盛区分**
- 宅地造成等工事規制区域
 - 特定盛土等規制区域

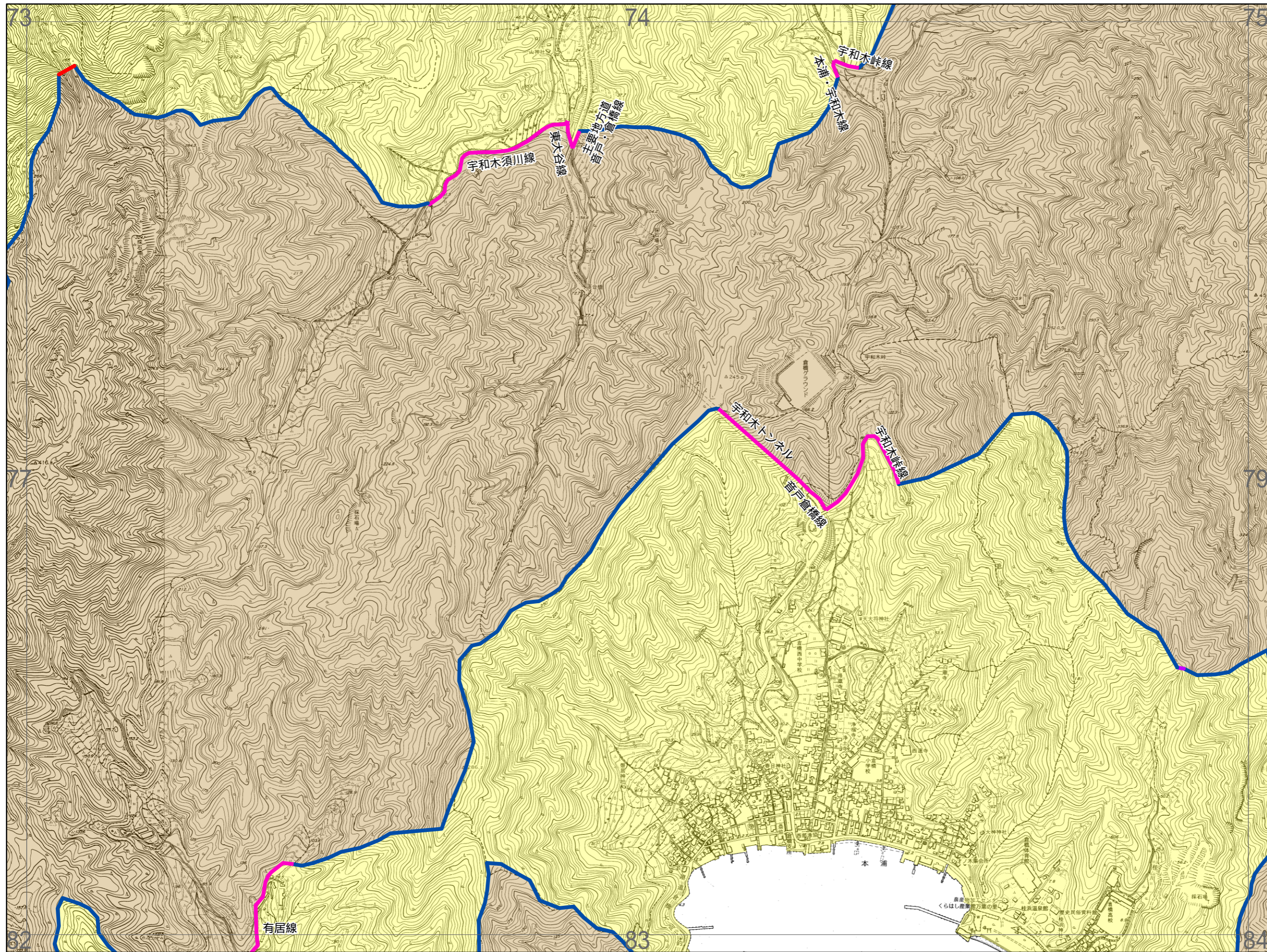


- 境界設定**
- 尾根等による境界線
 - 道路による境界線
 - 字界による境界線
 - 土地利用による境界線
 - 谷出口による境界線
- 宅造_特盛区分**
- 宅地造成等工事規制区域
 - 特定盛土等規制区域



	2	3	4	5	6	7	8		
9	10	11	12	13	14	15	16	17	
18	19	20	21	22	23	24	25	26	28
27	28	29	30	31	32	33	34	35	
	36	37	38	39	40	41			
	42	43	44	45	46	47	48	49	50
	51	52	53	54	55	56	57	58	59
	60	61	62	63	64	65	66	67	68
	69	70	71	72					
73	74	75	76						
77	78	79	80						81
82	83	84	85						
86	87	88							
89	90	91							

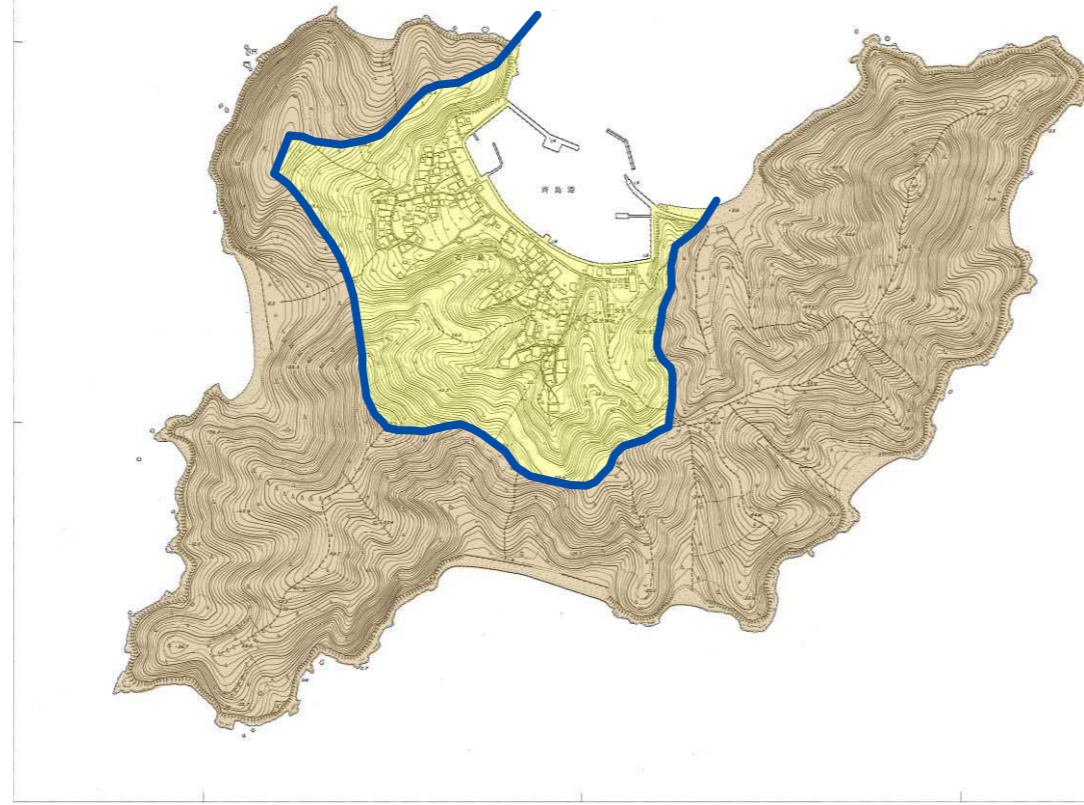
- 境界設定**
- 尾根等による境界線
 - 道路による境界線
 - 字界による境界線
 - 土地利用による境界線
 - 谷出口による境界線
- 宅造_特盛区分**
- 宅地造成等工事規制区域
 - 特定盛土等規制区域



										1
	2	3	4	5	6	7	8			
9	10	11	12	13	14	15	16	17		
18	19	20	21	22	23	24	25	26	27	
27	28	29	30	31	32	33	34	35		
	36	37	38	39	40	41				
42	43	44	45	46	47	48	49	50	51	52
53	54	55	56	57	58	59	60	61	62	
63	64	65	66	67	68	69	70	71	72	
73	74	75	76							
77	78	79	80							81
82	83	84	85							
86	87	88								
89	90	91								

- 境界設定**
- 尾根等による境界線
 - 道路による境界線
 - 字界による境界線
 - 土地利用による境界線
 - 谷出口による境界線
- 宅造・特盛区分**
- 宅地造成等工事規制区域
 - 特定盛土等規制区域

0 250 500 1,000 1,500 2,000 2,500 m 縮尺 1:10,000



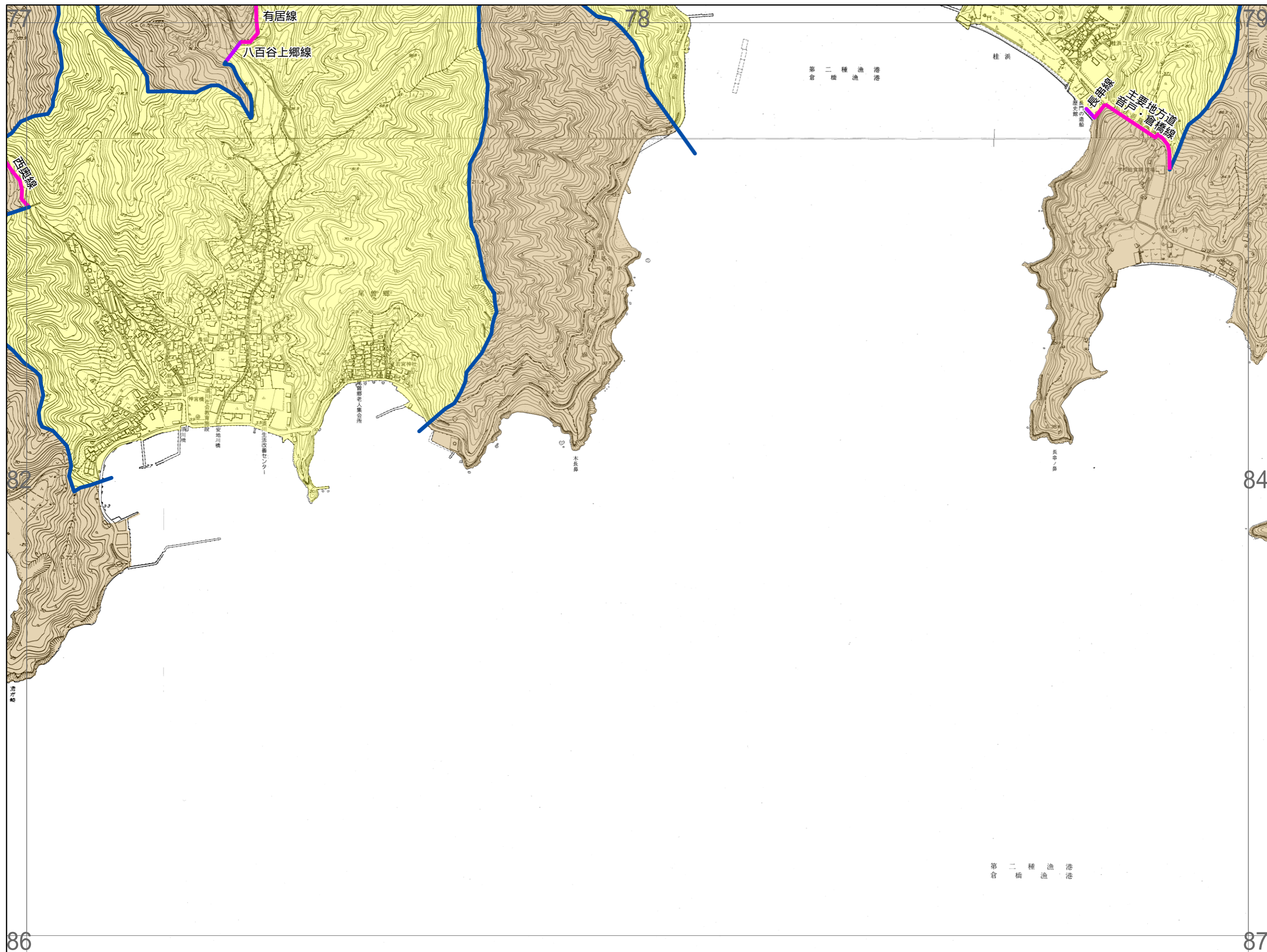
									1	
	2	3	4	5	6	7	8			
9	10	11	12	13	14	15	16	17		
18	19	20	21	22	23	24	25	26		
27	28	29	30	31	32	33	34	35		
	36	37	38	39	40	41				
42	43	44	45	46	47	48	49	50	51	52
53	54	55	56	57	58	59	60	61	62	
	63	64	65	66	67	68	69	70	71	72
73	74	75	76							
77	78	79	80							
82	83	84	85							
86	87	88								
89	90	91								

境界設定

-
- 尾根等による境界線
- 道路による境界線
- 字界による境界線
- 土地利用による境界線
- 谷出口による境界線


宅造_特盛区分

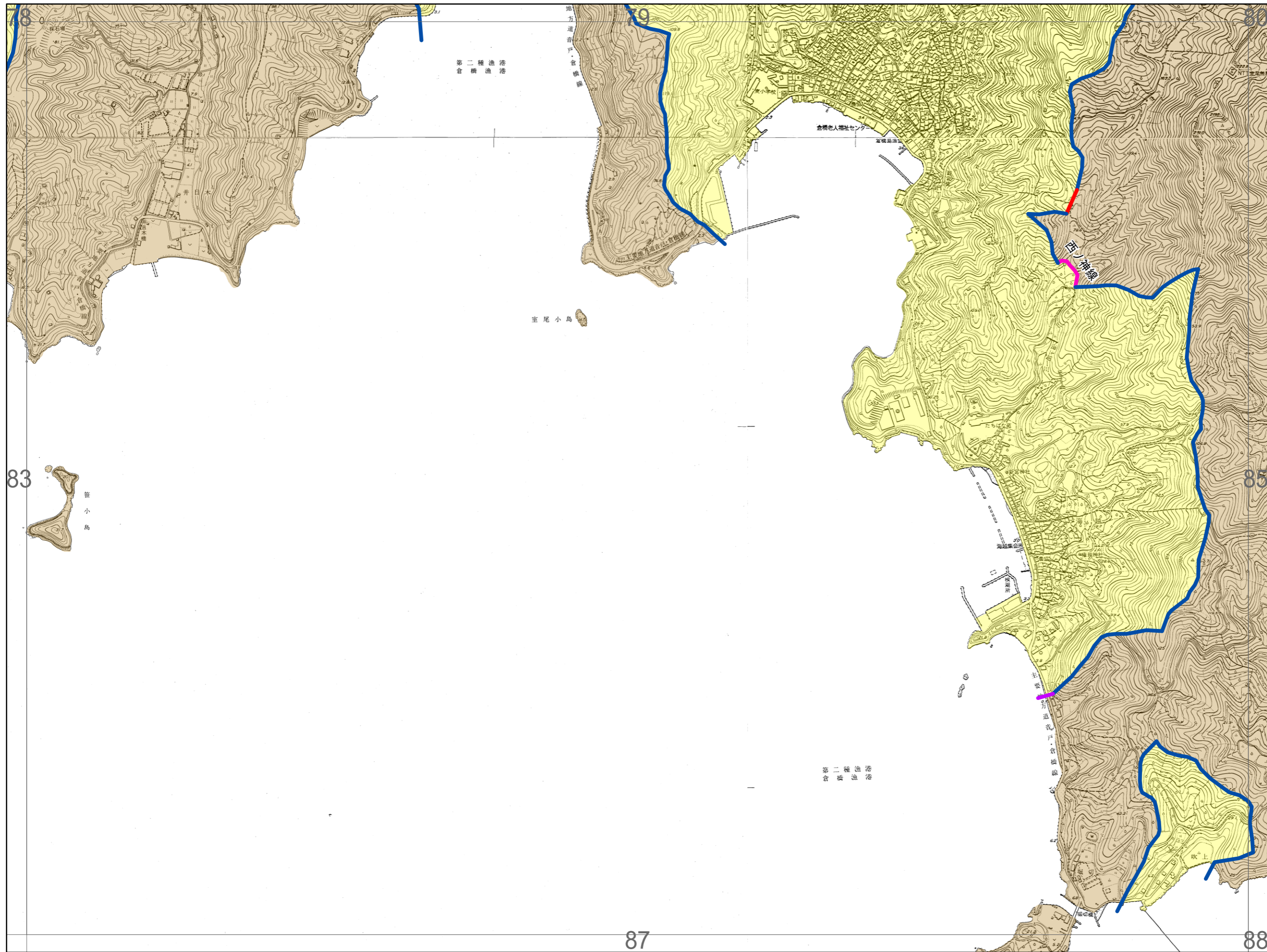
- 宅地造成等工事規制区域
- 特定盛土等規制区域



	2	3	4	5	6	7	8	1
9	10	11	12	13	14	15	16	17
18	19	20	21	22	23	24	25	26
27	28	29	30	31	32	33	34	35
	36	37	38	39	40	41		
42	43	44	45	46	47	48	49	50
51	52	53	54	55	56	57	58	59
60	61	62	63	64	65	66	67	68
69	70	71	72					
73	74	75	76					
77	78	79	80					
81	82	83	84	85				
86	87	88						
89	90	91						


- 境界設定**
- 尾根等による境界線
 - 道路による境界線
 - 字界による境界線
 - 土地利用による境界線
 - 谷出口による境界線
- 宅造_特盛区分**
- 宅地造成等工事規制区域
 - 特定盛土等規制区域





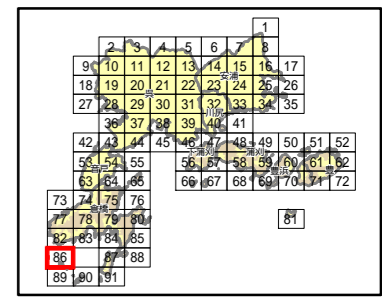
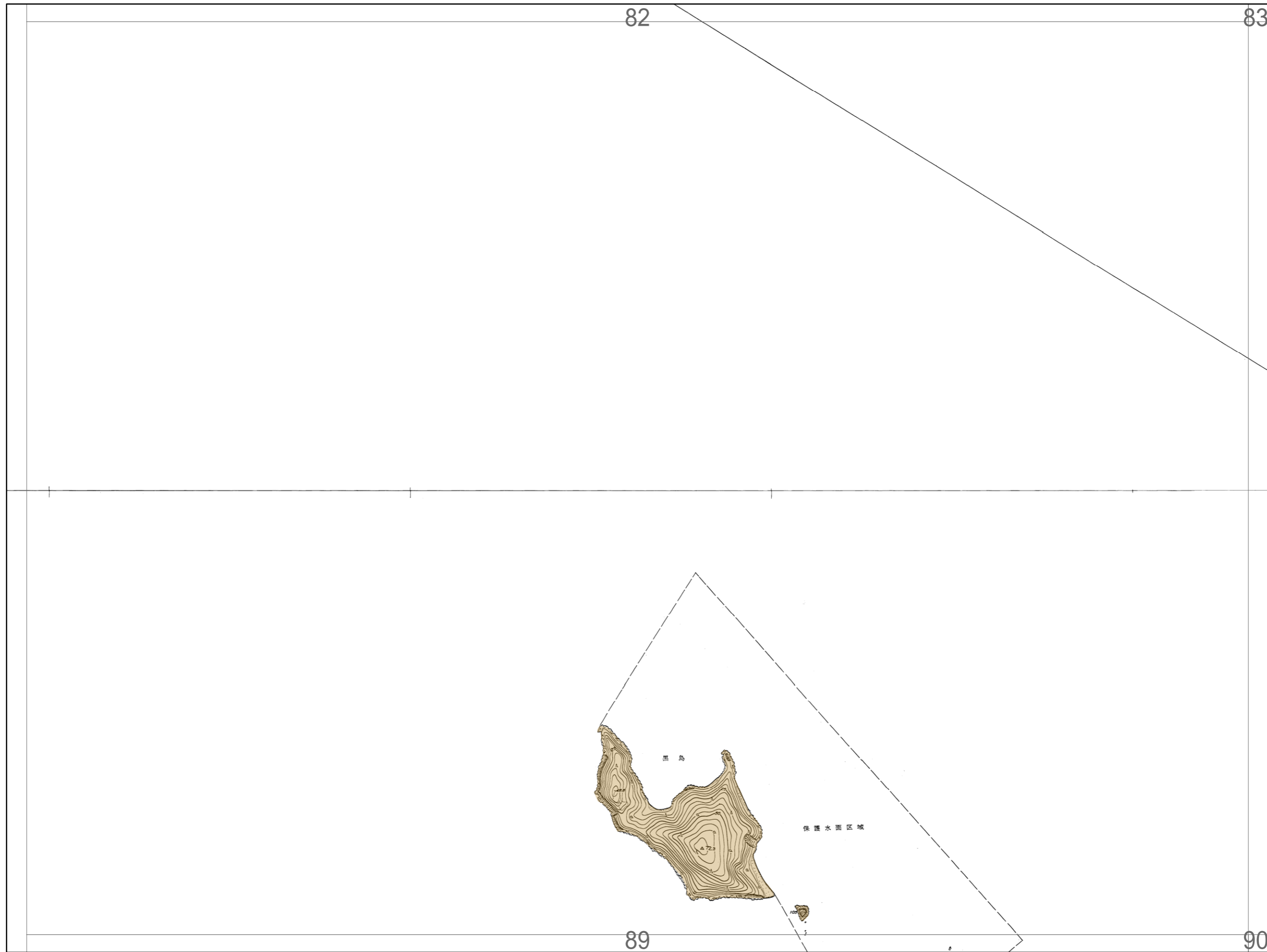
	2	3	4	5	6	7	8	1
9	10	11	12	13	14	15	16	17
18	19	20	21	22	23	24	25	26
27	28	29	30	31	32	33	34	35
	36	37	38	39	40	41		
42	43	44	45	46	47	48	49	50
51	52	53	54	55	56	57	58	59
60	61	62	63	64	65	66	67	68
69	70	71	72					
73	74	75	76					
77	78	79	80					
81	82	83	84	85				
86	87	88						
89	90	91						

- 境界設定**
- 尾根等による境界線
 - 道路による境界線
 - 字界による境界線
 - 土地利用による境界線
 - 谷出口による境界線
- 宅造_特盛区分**
- 宅地造成等工事規制区域
 - 特定盛土等規制区域



	2	3	4	5	6	7	8	1
9	10	11	12	13	14	15	16	17
18	19	20	21	22	23	24	25	26
27	28	29	30	31	32	33	34	35
	36	37	38	39	40	41		
42	43	44	45	46	47	48	49	50
51	52	53	54	55	56	57	58	59
60	61	62	63	64	65	66	67	68
69	70	71	72					
73	74	75	76					
77	78	79	80					
81	82	83	84	85				
86	87	88						
89	90	91						

- 境界設定**
- - 尾根等による境界線
 - 道路による境界線
 - 字界による境界線
 - 土地利用による境界線
 - 谷出口による境界線
- 宅造_特盛区分**
- 宅地造成等工事規制区域
 - 特定盛土等規制区域

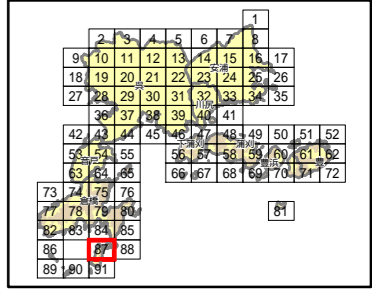
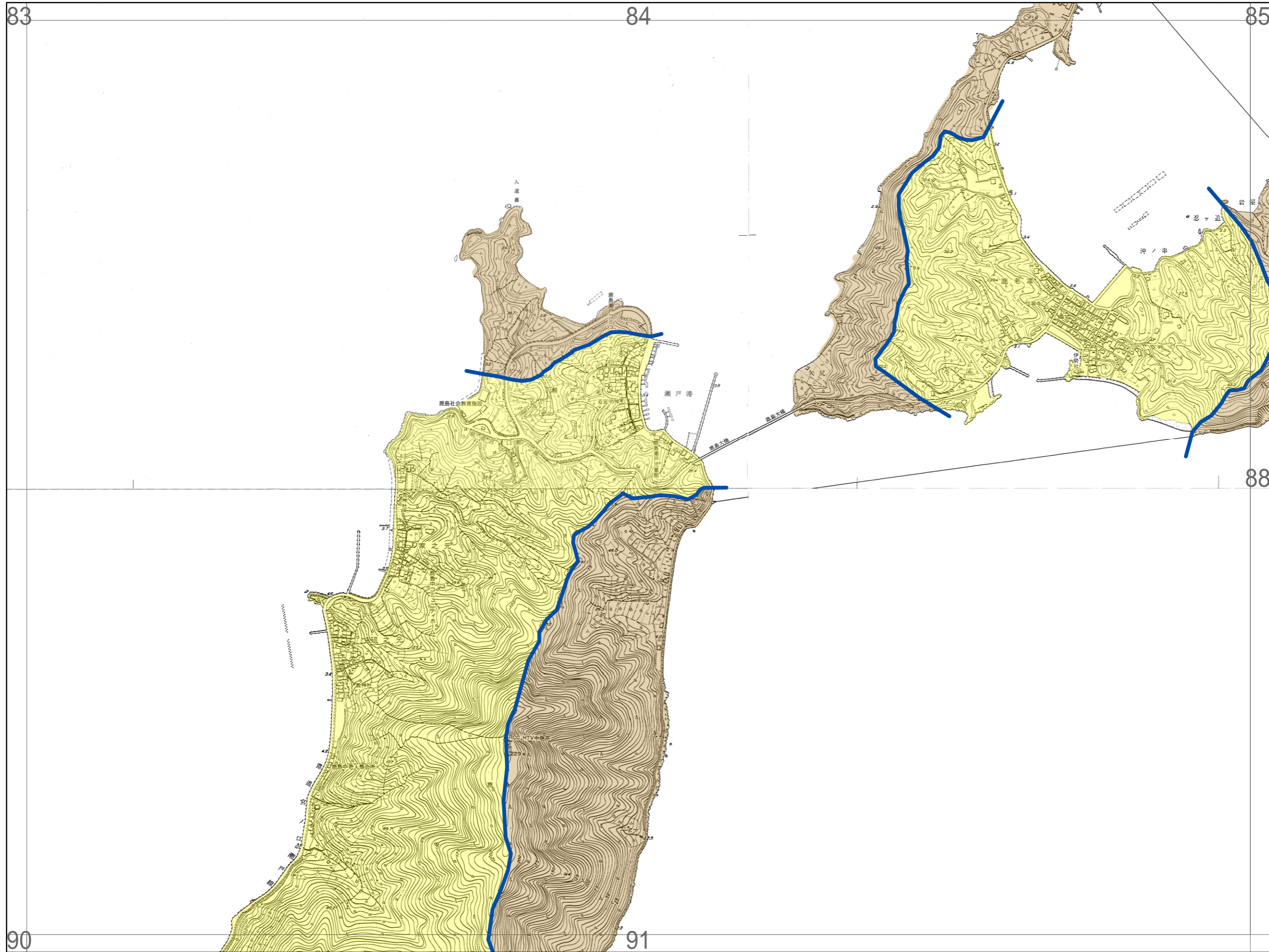


境界設定

- 尾根等による境界線
- 道路による境界線
- 字界による境界線
- 土地利用による境界線
- 谷出口による境界線

宅造_特盛区分

- 宅地造成等工事規制区域
- 特定盛土等規制区域

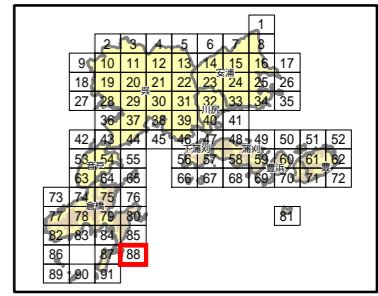


境界設定

- 尾根等による境界線
- 道路による境界線
- 字界による境界線
- 土地利用による境界線
- 谷出口による境界線

宅造_特盛区分

- 宅地造成等工事規制区域
- 特定盛土等規制区域

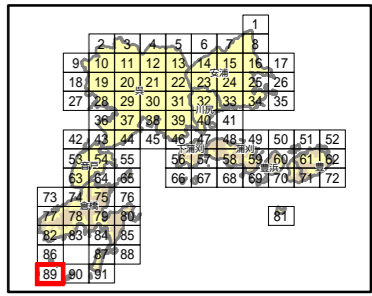



境界設定

- 尾根等による境界線
- 道路による境界線
- 字界による境界線
- 土地利用による境界線
- 谷出口による境界線

宅造_特盛区分

- 宅地造成等工事規制区域
- 特定盛土等規制区域

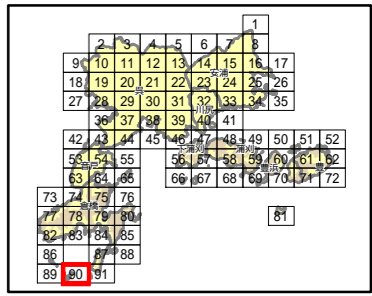


境界設定

- 尾根等による境界線
- 道路による境界線
- 字界による境界線
- 土地利用による境界線
- 谷出口による境界線

宅造_特盛区分

- 宅地造成等工事規制区域
- 特定盛土等規制区域

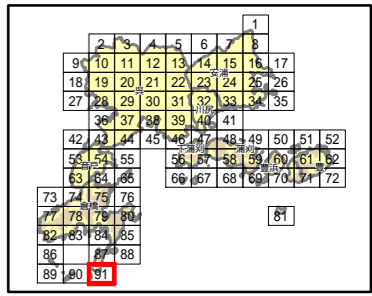
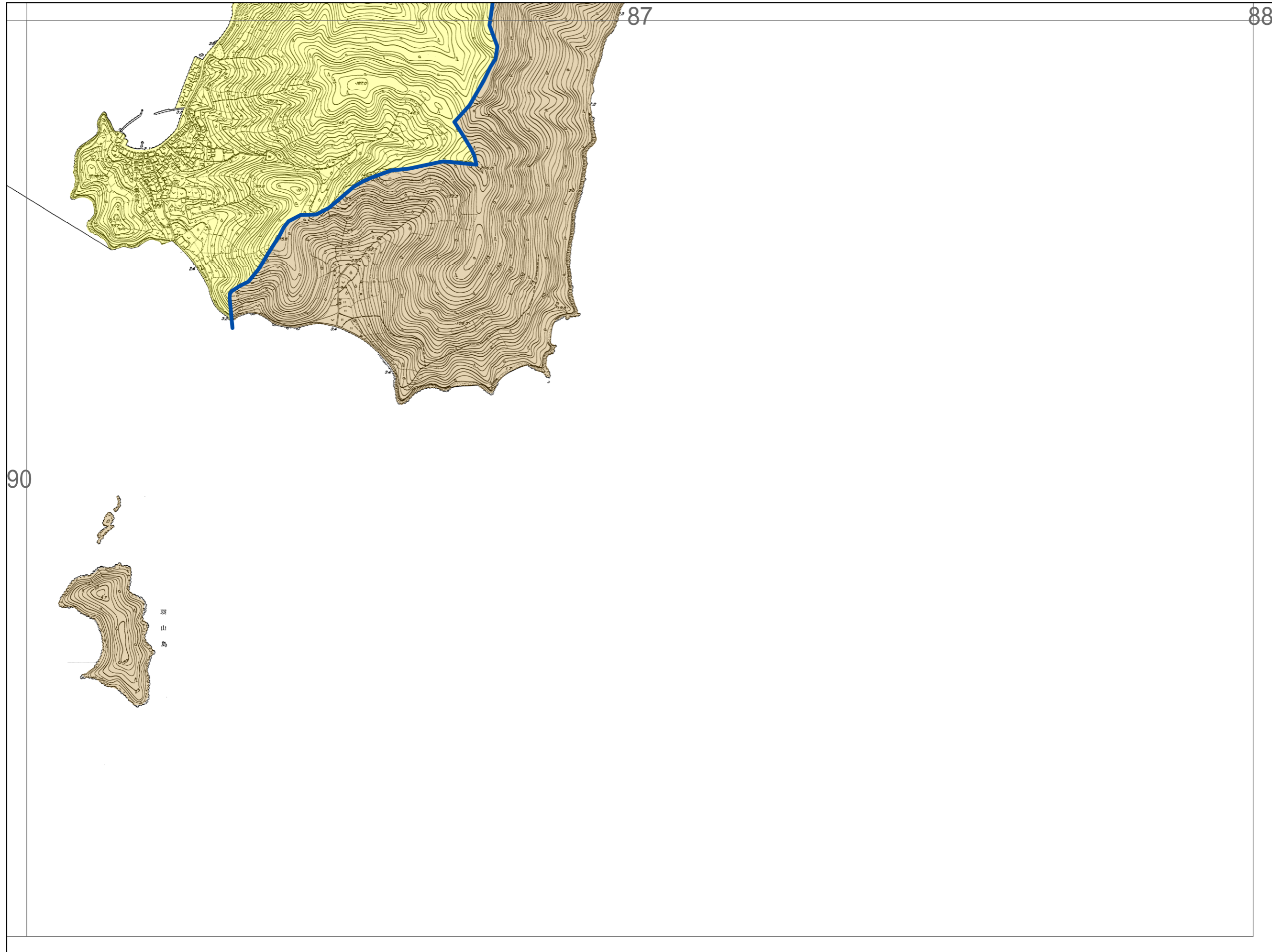


境界設定

- 尾根等による境界線
- 道路による境界線
- 字界による境界線
- 土地利用による境界線
- 谷出口による境界線

宅造_特盛区分

- 宅地造成等工事規制区域
- 特定盛土等規制区域



境界設定

- 尾根等による境界線
- 道路による境界線
- 字界による境界線
- 土地利用による境界線
- 谷出口による境界線

宅造_特盛区分

- 宅地造成等工事規制区域
- 特定盛土等規制区域