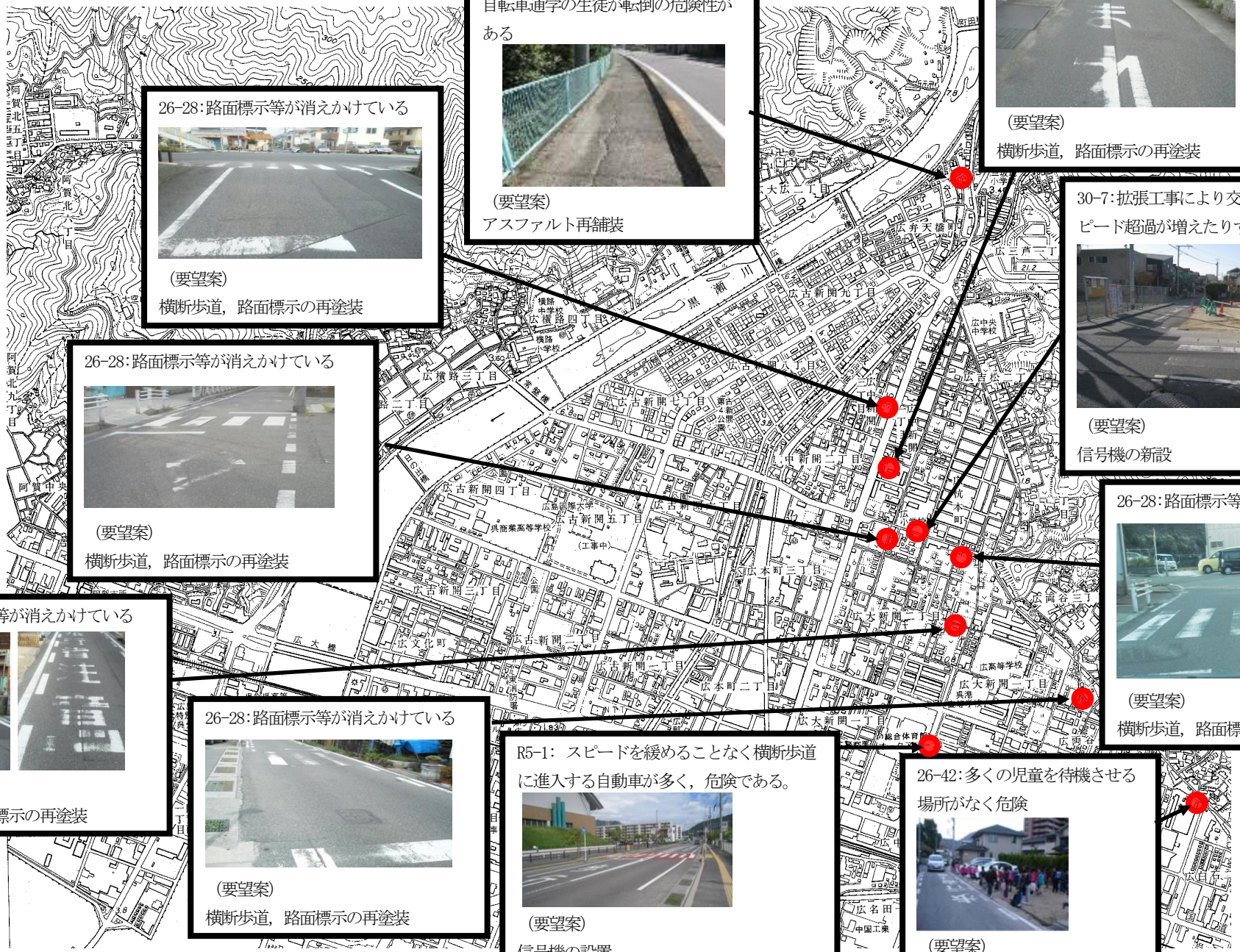


# 通学路対策要望箇所図(広東・広西北部地区)①



26-28: 路面標示等が消えかけている



(要望案)  
横断歩道, 路面標示の再塗装

26-27: アスファルト舗装に溝があり, 自転車通学の生徒が転倒の危険性がある



(要望案)  
アスファルト再舗装

26-28: 路面標示等が消えかけている



(要望案)  
横断歩道, 路面標示の再塗装

30-7: 拡張工事により交通量が増えたり, スピード超過が増えたりする



(要望案)  
信号機の新設

26-28: 路面標示等が消えかけている



(要望案)  
横断歩道, 路面標示の再塗装

26-28: 路面標示等が消えかけている



(要望案)  
横断歩道, 路面標示の再塗装

26-28: 路面標示等が消えかけている




(要望案)  
横断歩道, 路面標示の再塗装

26-28: 路面標示等が消えかけている




(要望案)  
横断歩道, 路面標示の再塗装

R5-1: スピードを緩めることなく横断歩道に進入する自動車が多く, 危険である。



(要望案)  
信号機の新設

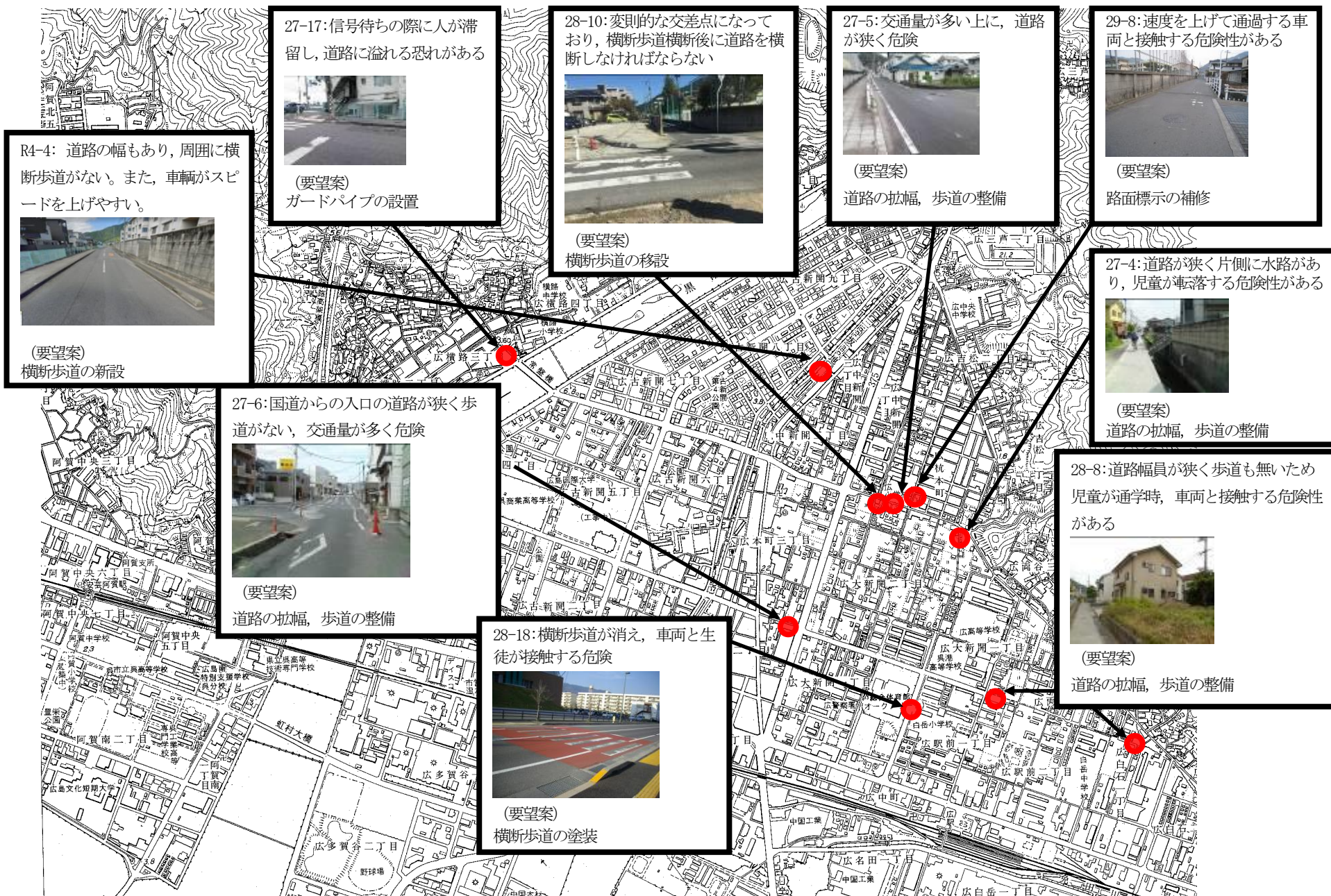
26-42: 多くの児童を待機させる場所がなく危険



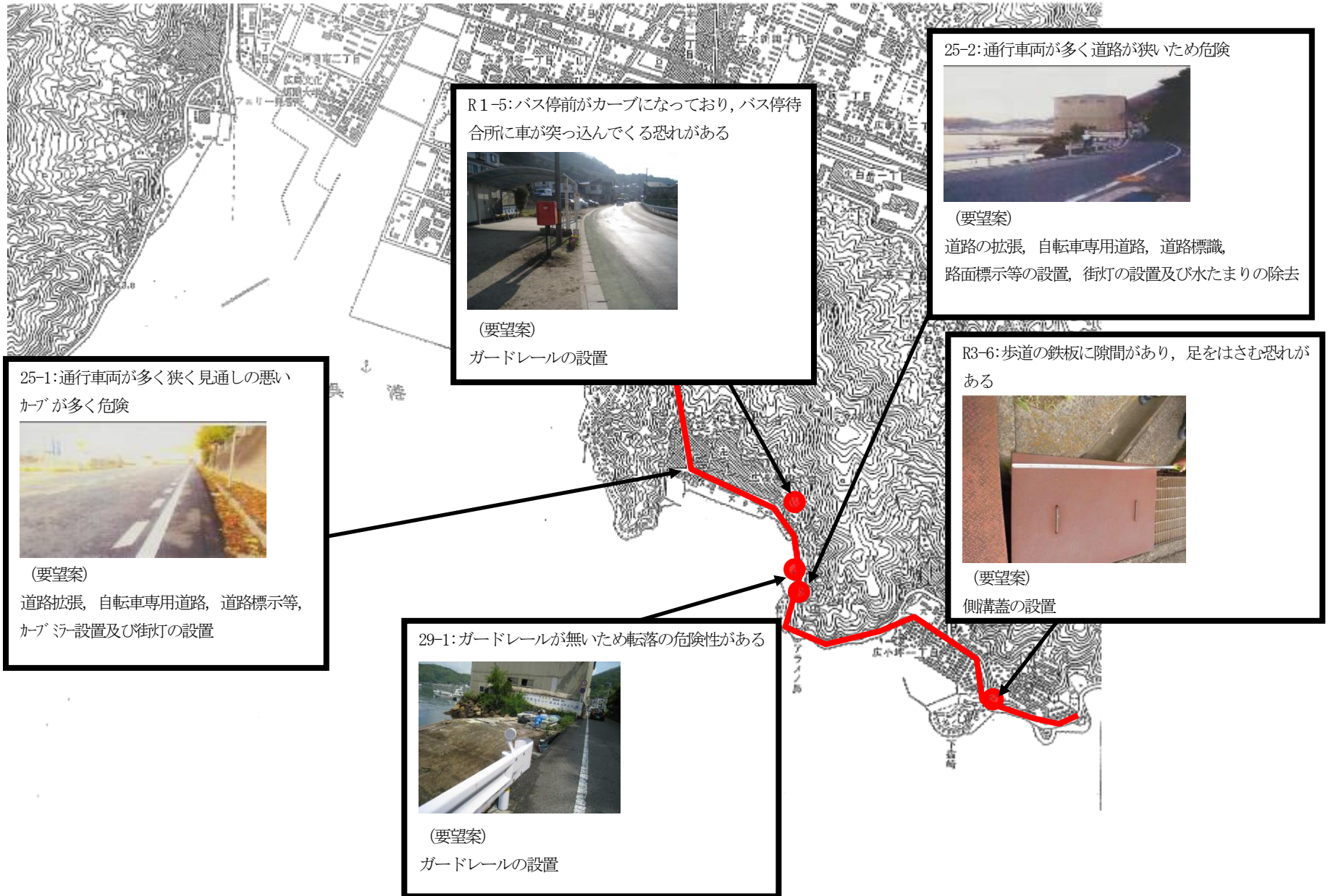
(要望案)  
バス停の新設, 待機場所の確保



## 通学路対策要望箇所図(広東・広西北部地区)②

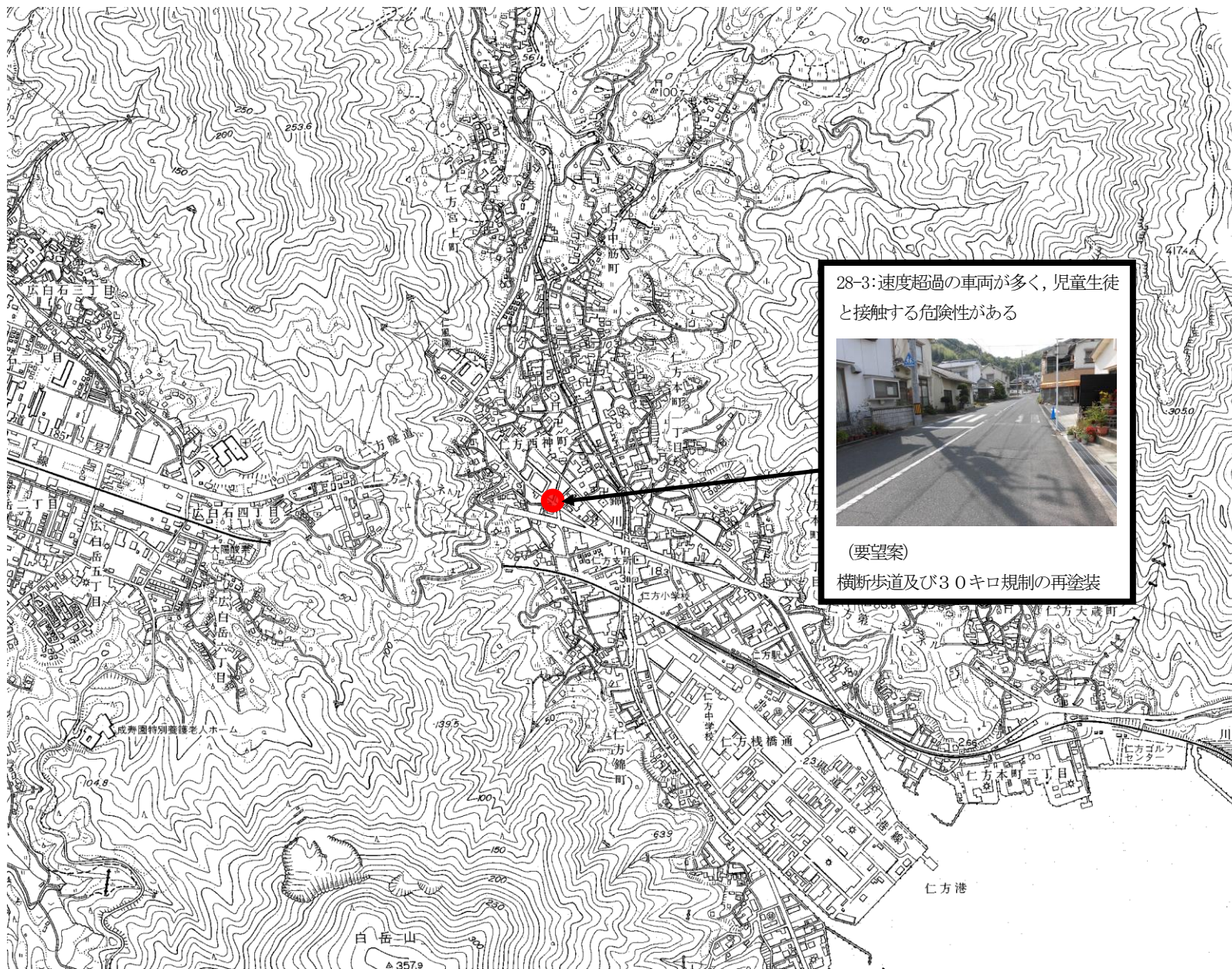


# 通学路対策要望箇所図(広南部地区)





# 通学路対策要望箇所図(仁方地区)





# 通学路対策要望箇所図(広東・広西北部地区)③

