

平成30年7月豪雨災害  
市原地区生活再建へ向けた  
ロードマップ  
(インフラ編)

平成30年8月6日

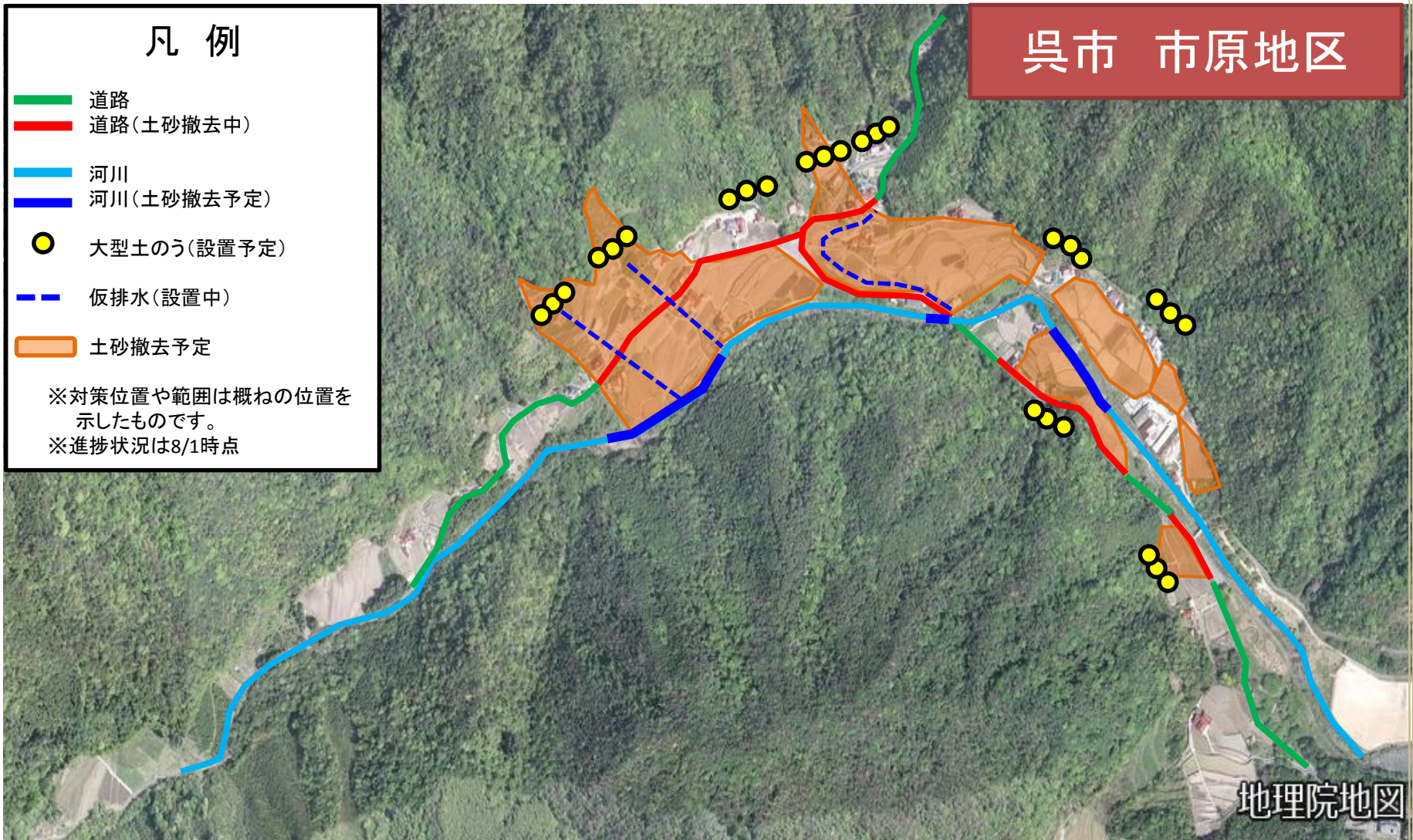
# 平成30年7月豪雨災害

## 呉市 市原地区

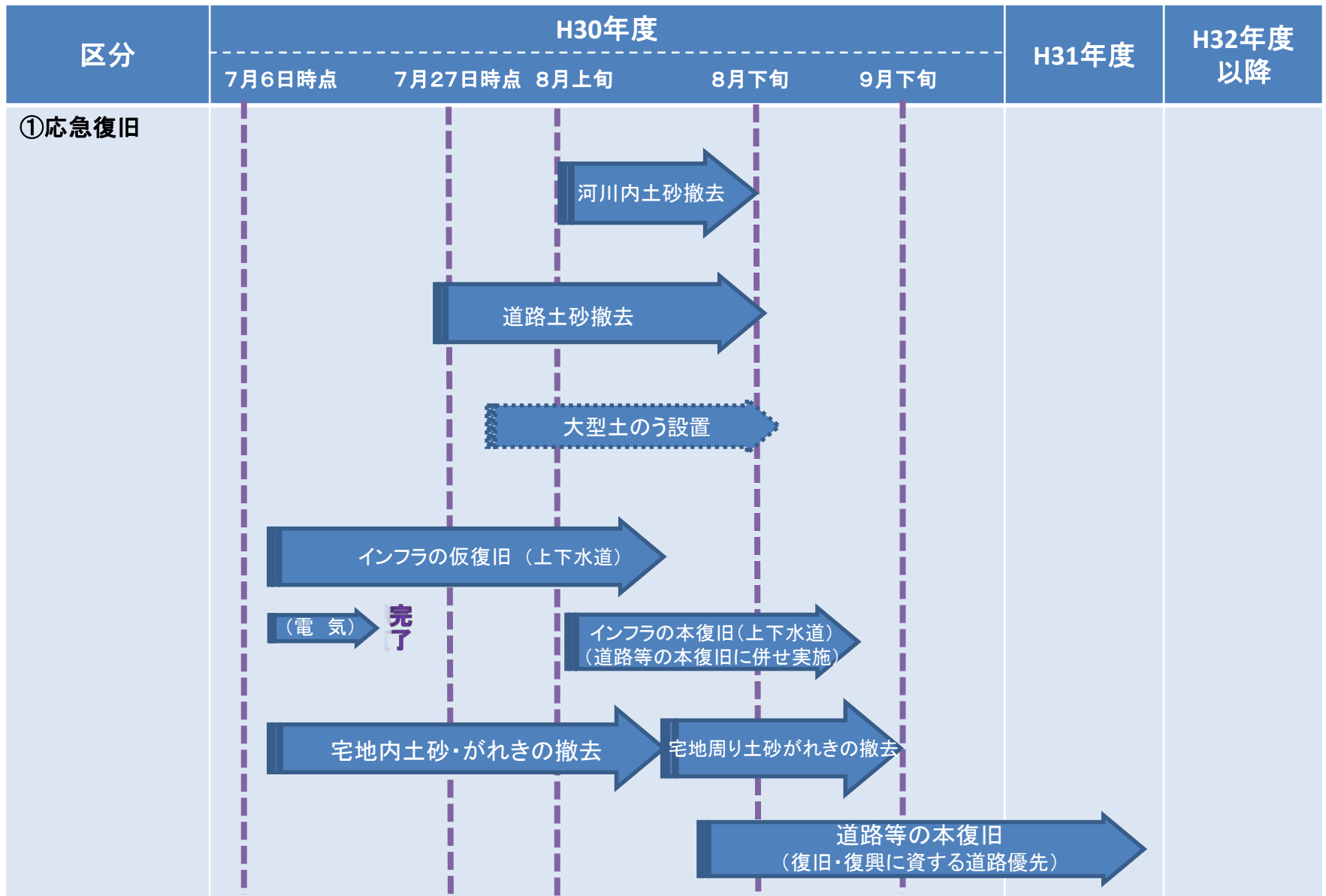
### 凡 例

- 道路
- 道路(土砂撤去中)
- 河川
- 河川(土砂撤去予定)
- 大型土のう(設置予定)
- 仮排水(設置中)
- 土砂撤去予定

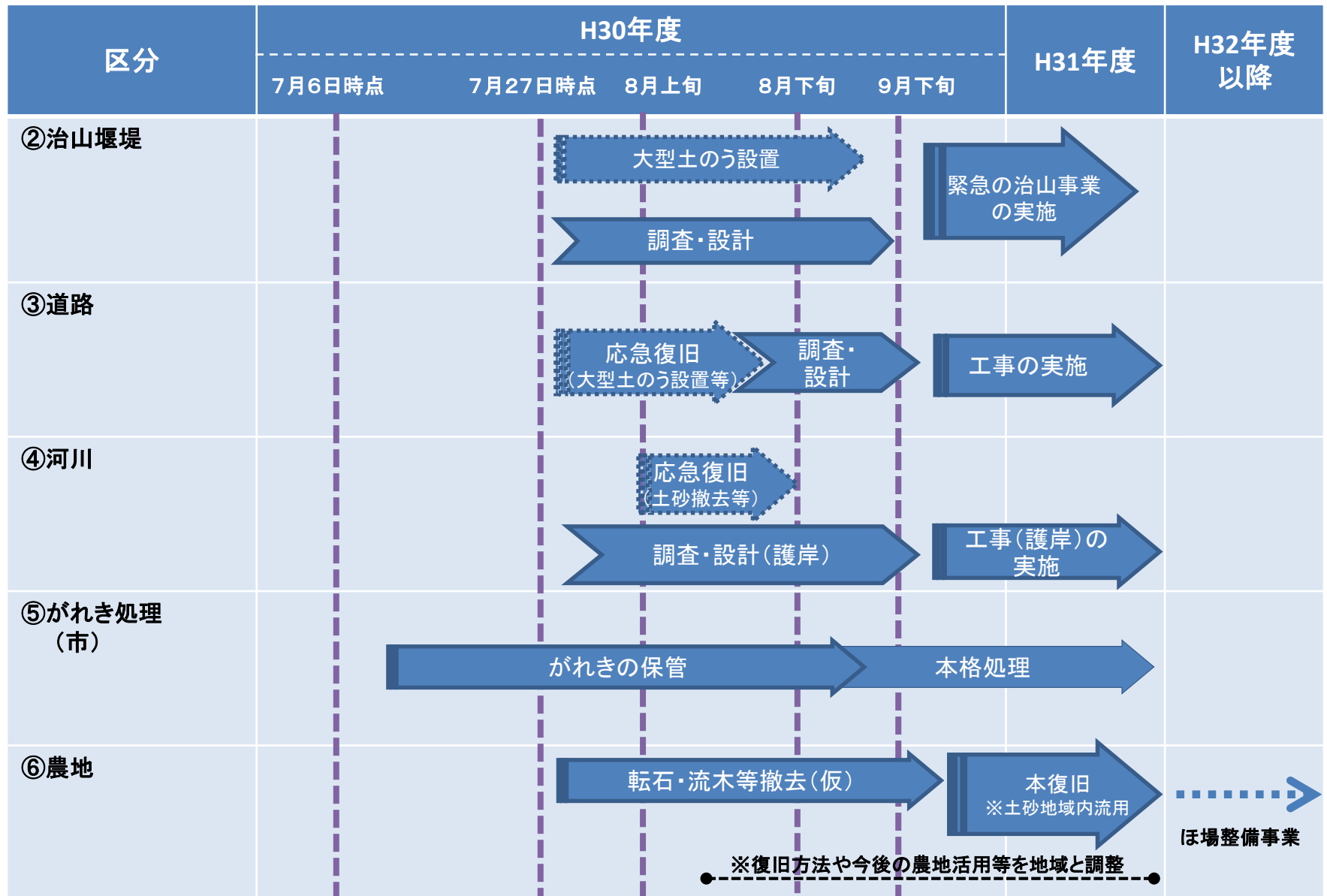
※対策位置や範囲は概ねの位置を示したものです。  
※進捗状況は8/1時点



# 平成30年7月豪雨災害に係る復旧工程（概略）



# 平成30年7月豪雨災害に係る復旧工程（概略）



# 平成30年7月豪雨災害に係る応急復旧計画

## 応急復旧計画のイメージ

大型土のうの設置

谷筋からの水みちの確保

道路土砂撤去  
避難路の確保

がれき・土石等が  
堆積している地区等

宅地内土砂の除去

河川・水路土砂の除去  
谷筋からの水みちの確保

