


① 押込西平39号線 市道認定地形図

NO. 1

N



夢ヶ丘第8公園

押込西平32号線

押込西平町

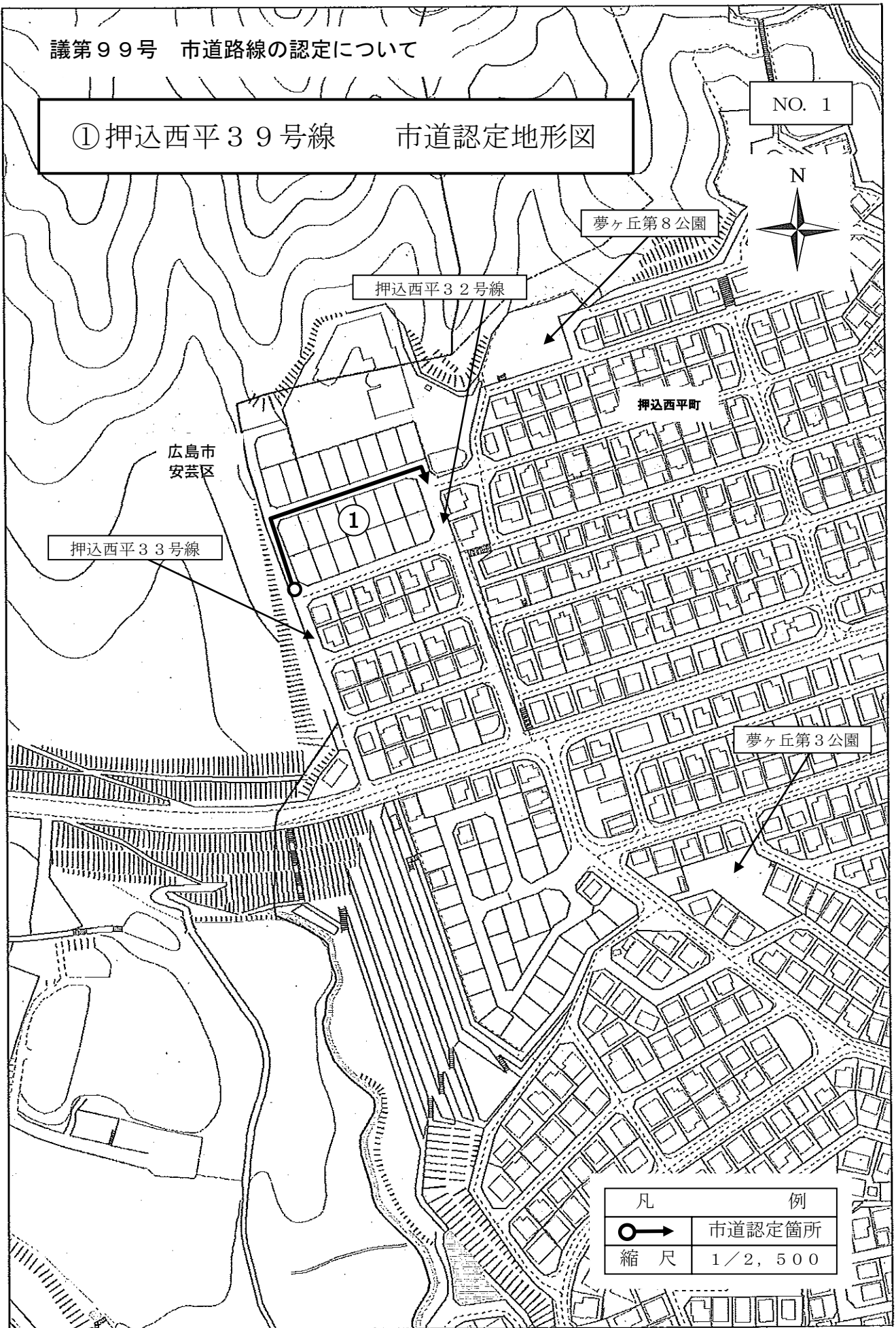
広島市
安芸区

押込西平33号線

①

夢ヶ丘第3公園

凡	例
	市道認定箇所
縮尺	1/2,500



番号	路線名	起点	終点	幅員 (m)	延長 (m)
①	押込西平39 号線	押込西平町29番1 03地先	押込西平町29番8 8地先	5.9~6.0	123.9

(認定理由)

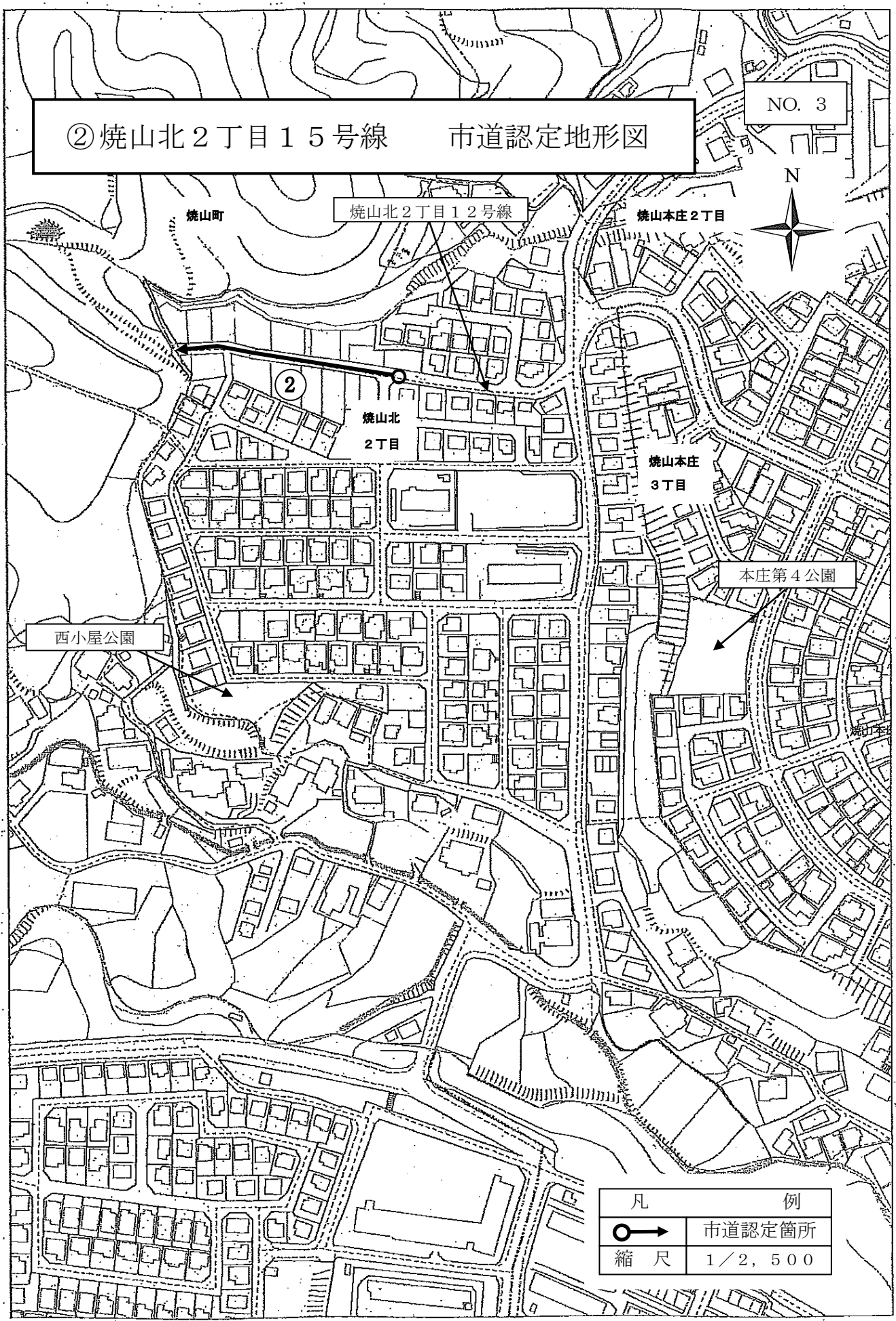

当該路線は、押込西平町地内における開発行為に伴い新設された道路で、市道の認定基準を満たしているため、認定するものです。

② 焼山北 2 丁目 1 5 号線

市道認定地形図

NO. 3

N



凡	例
	市道認定箇所
縮尺	1/2, 500

番号	路線名	起点	終点	幅員 (m)	延長 (m)
②	焼山北2丁目 15号線	焼山北2丁目20 3番6地先	焼山北2丁目226 番10地先	6.0	115.5

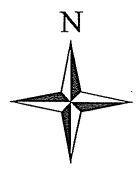
(認定理由)

当該路線は、焼山北2丁目地内における開発行為に伴い新設された道路で、市道の認定基準を満たしているため、認定するものです。

③ 広駅前1丁目5号線

市道認定地形図

NO. 5



呉市立白岳小学校

広駅前1丁目1号線

広駅前1丁目

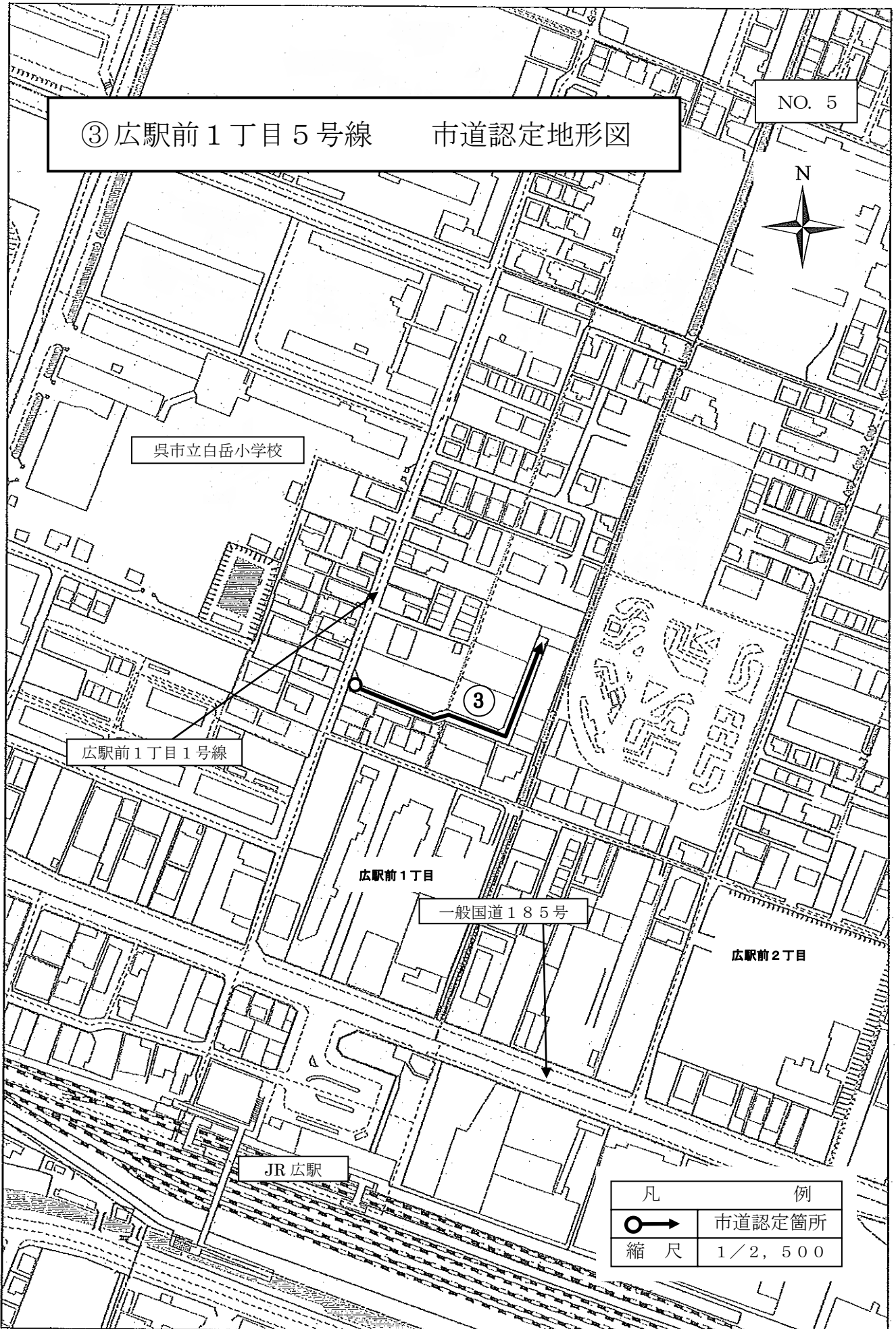
一般国道185号

広駅前2丁目

JR 広駅

3

凡	例
	市道認定箇所
縮尺	1/2, 500



番号	路線名	起点	終点	幅員 (m)	延長 (m)
③	広駅前1丁目 5号線	広駅前1丁目106 06番20地先	広駅前1丁目106 01番7地先	6.0	132.6

(認定理由)

当該路線は、広駅前1丁目地内における開発行為に伴い新設された道路で、市道の認定基準を満たしているため、認定するものです。