


① 弁天橋15号線 市道認定地形図

NO. 1

N



黒瀬川

広弁天橋町

三坂地川

弁天橋公園

弁天橋3号線


古新開2号線

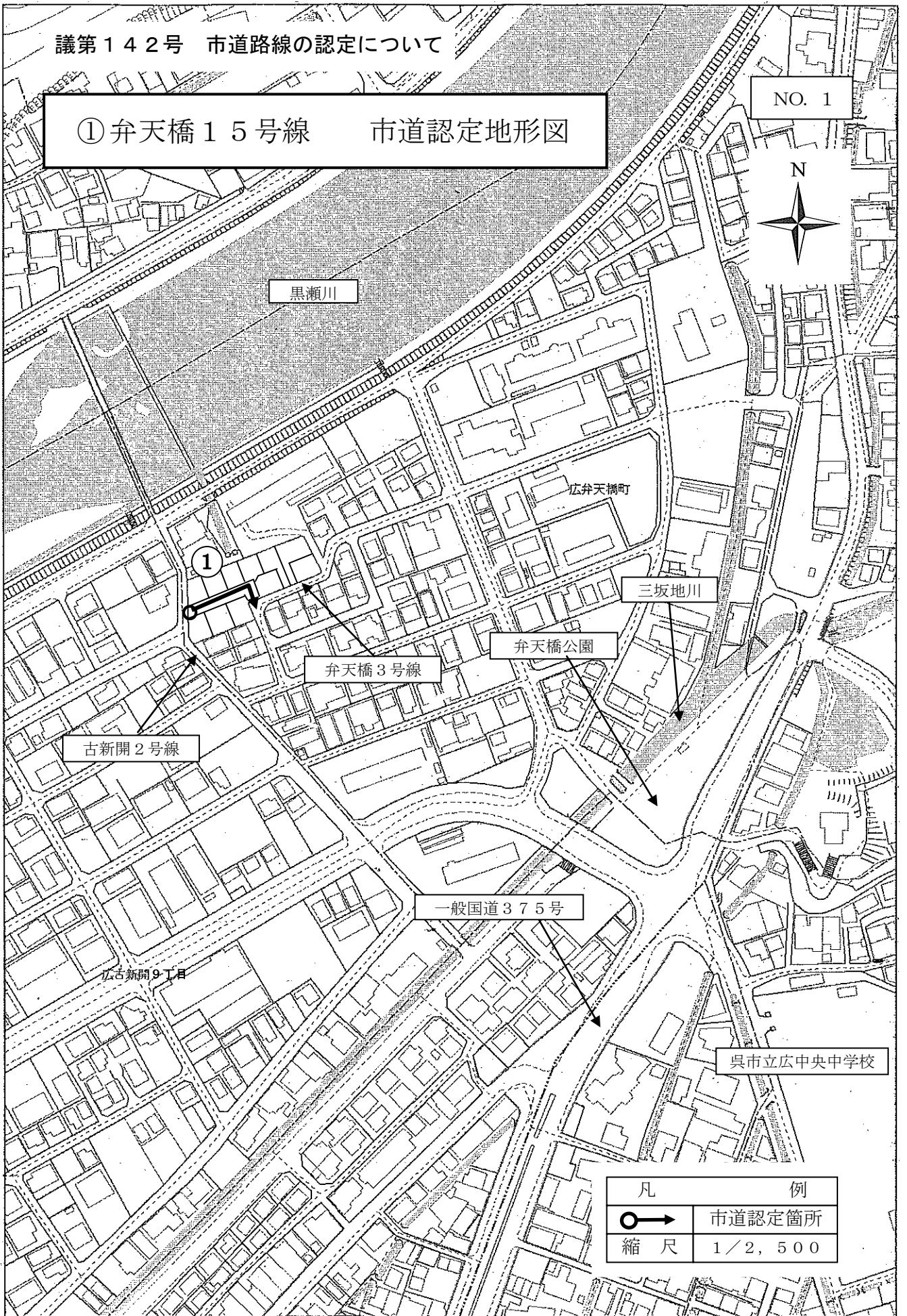
一般国道375号

広古新開9丁目

呉市立広中央中学校

1

凡	例
	市道認定箇所
縮尺	1/2,500



番号	路線名	起点	終点	幅員 (m)	延長 (m)
①	弁天橋15号 線	広弁天橋町1番22 0地先	広弁天橋町1番22 8地先	4.5～5.0	38.8

(認定理由)

当該路線は、広弁天橋町地内における宅地の整備に伴い新設された道路で、市道の認定基準を満たしているため、認定するものです。

NO. 3

②三芦1丁目17号線 市道認定地形図



黒瀬川

呉市立三坂地小学校

三坂地川

三芦1丁目16号線

三芦1丁目1号線

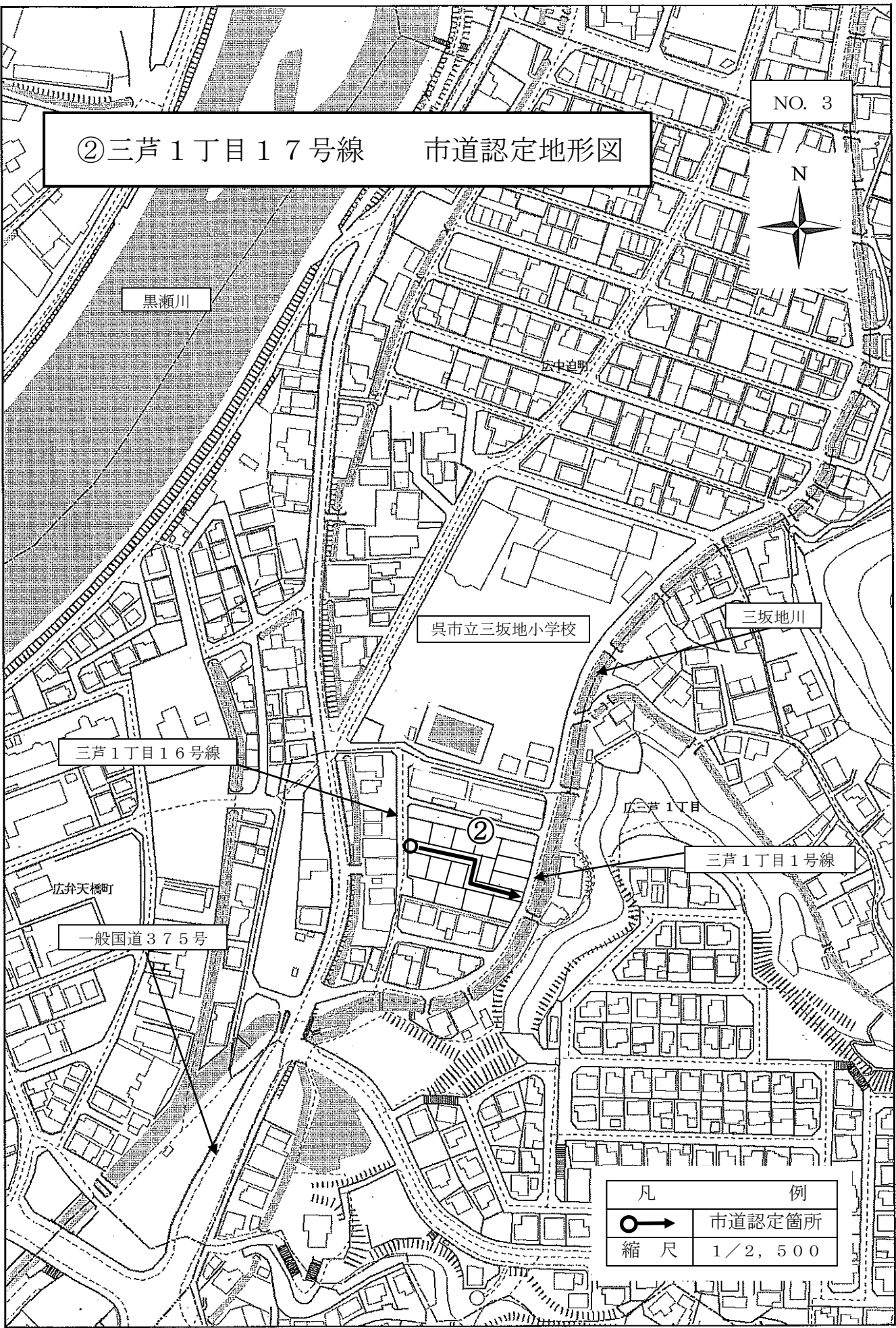
広弁天橋町

一般国道375号

三芦1丁目

②

凡	例
	市道認定箇所
縮尺	1/2, 500



番号	路線名	起点	終点	幅員 (m)	延長 (m)
②	三芦1丁目1 7号線	広三芦1丁目788 8番16地先	広三芦1丁目788 8番22地先	5.0	74.5

(認定理由)

当該路線は、広三芦1丁目地内における開発行為に伴い新設された道路で、市道の認定基準を満たしているため、認定するものです。