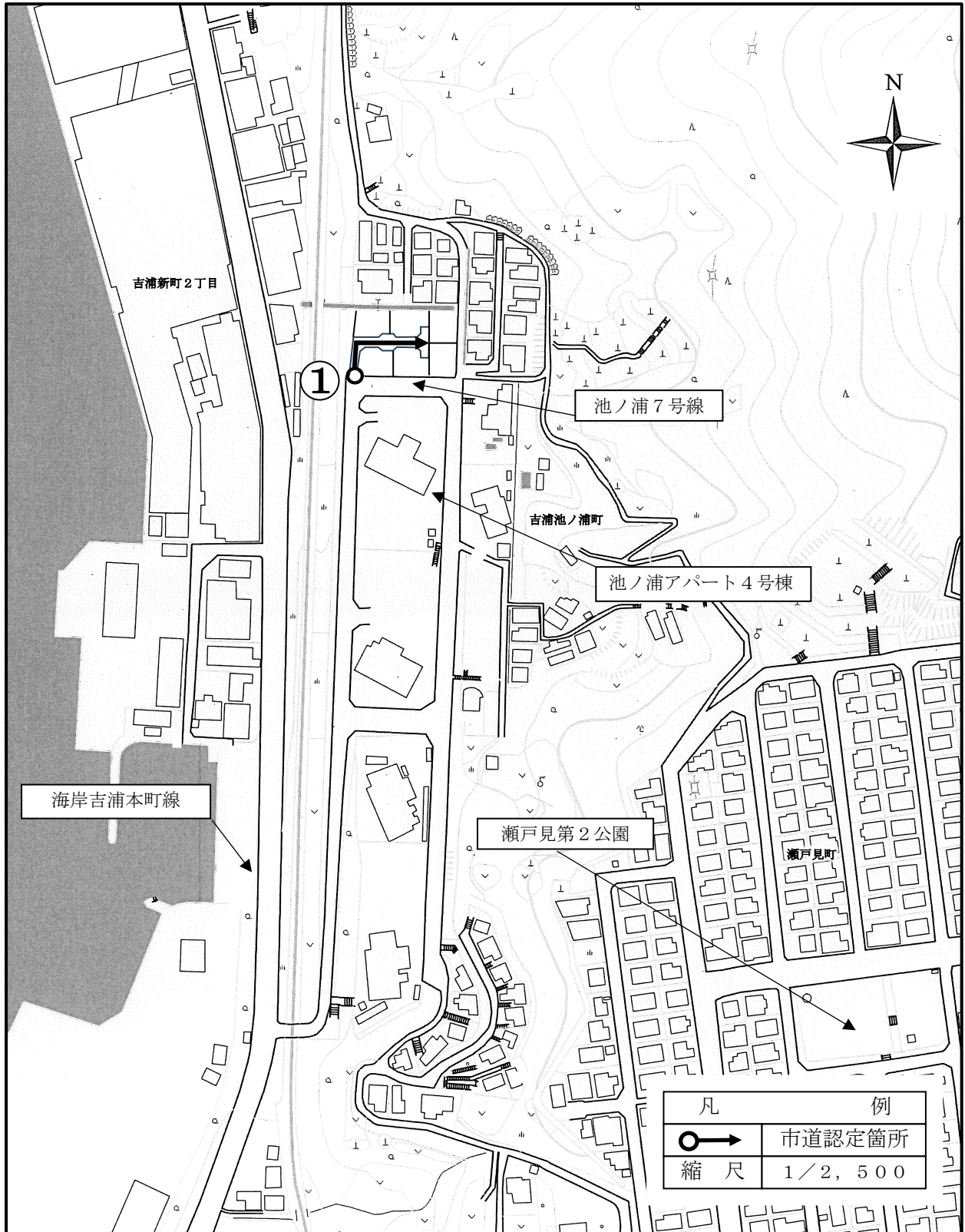


①池ノ浦9号線 市道認定地形図

NO. 1



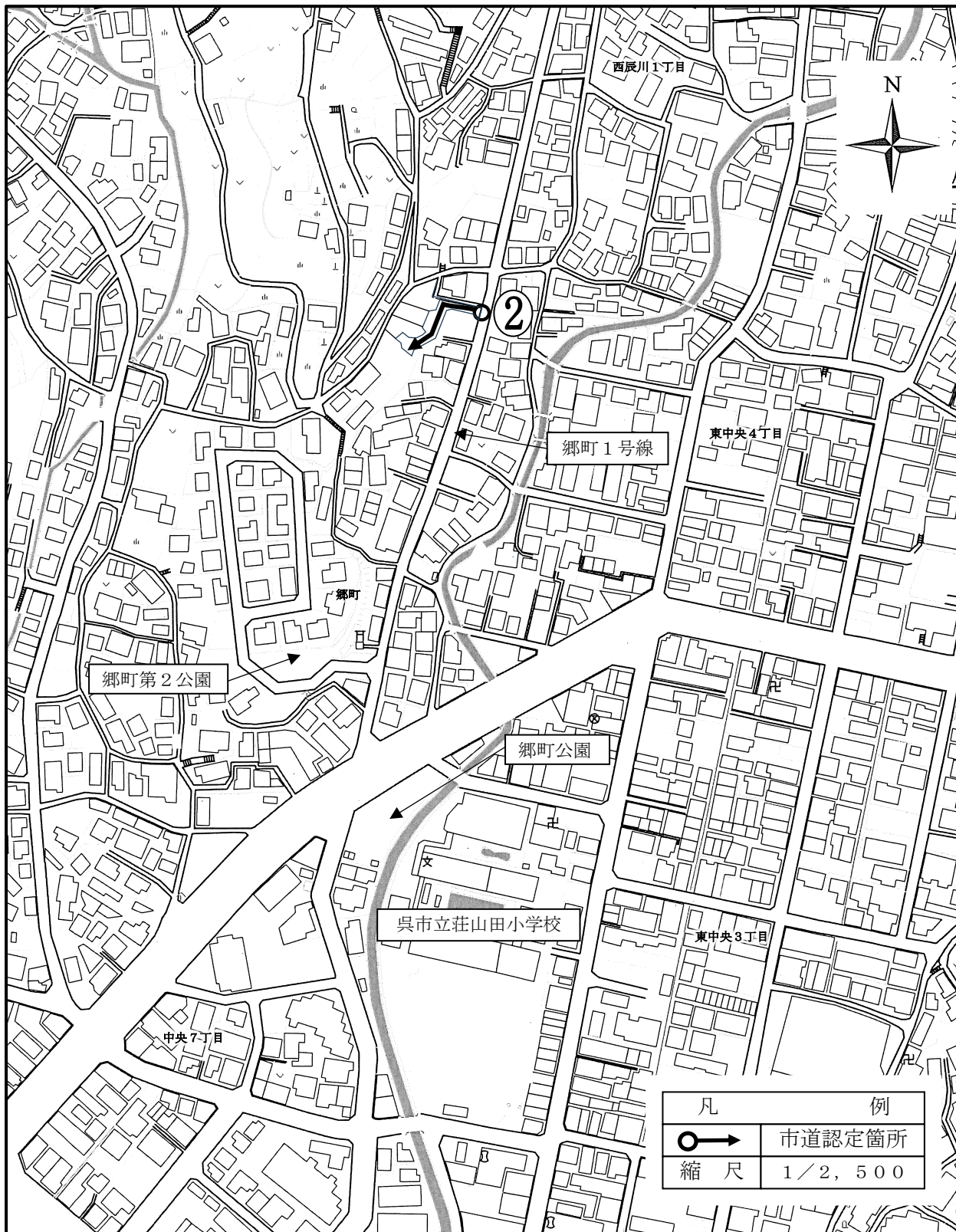
番号	路線名	起点	終点	幅員 (m)	延長 (m)
①	池ノ浦9号線	吉浦池ノ浦町40 7番22地先	吉浦池ノ浦町40 7番19地先	4.0～ 14.0	47.6

(認定理由)

当該路線は、吉浦池ノ浦町地内における宅地の整備に伴い新設された道路で、市道の認定基準を満たしているため、市道に認定するものです。

② 郷町12号線 市道認定地形図

NO. 3



番号	路線名	起点	終点	幅員 (m)	延長 (m)
②	郷町12号線	郷町120番10 地先	郷町120番12 地先	4.0～ 9.0	51.3

(認定理由)

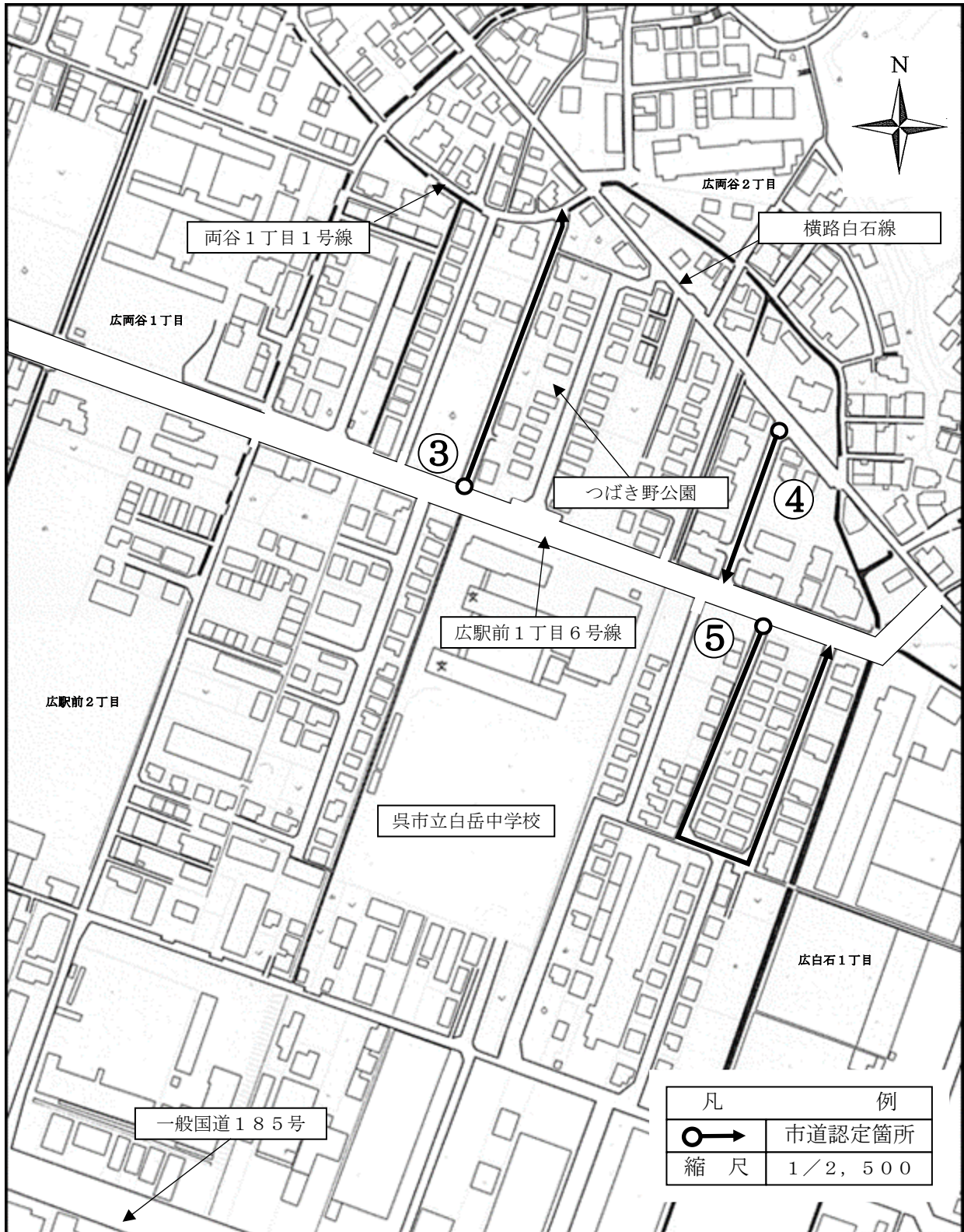
当該路線は、郷町地内における宅地の整備に伴い新設された道路で、市道の認定基準を満たしているため、市道に認定するものです。

③ 両谷 1 丁目 7 号線

④ 白石 1 丁目 5 号線 市道認定地形図

⑤ 白石 1 丁目 6 号線

NO. 5



番号	路線名	起点	終点	幅員 (m)	延長 (m)
③	両谷1丁目7号線	広両谷1丁目11 606番2地先	広両谷1丁目11 630番3地先	4.0~ 9.0	131.3
④	白石1丁目5号線	広白石1丁目11 620番16地先	広白石1丁目11 620番19地先	5.5~ 6.1	77.4
⑤	白石1丁目6号線	広白石1丁目11 547番24地先	広白石1丁目11 546番1地先	5.0~ 6.0	250.7

(認定理由)

当該路線は、広駅前1丁目6号線の整備により、路線の重複が生じたため廃止する路線を再編する道路で、市道の認定基準を満たしているため、市道に認定するものです。