

## IV 実施計画

### 1 実施計画の概要

- 後期5年間（令和8年度～令和12年度）で呉市が実施する道路、河川、急傾斜、公園事業の実施箇所（舗装補修、河川しゅんせつ等の維持関係を除く。）を示しています。
- 呉市事業箇所一覧は、令和8年3月時点の事業実施の目標を示したもので、今後の社会経済情勢の変化等により、変更することがあります。
- 災害や点検の結果等により、緊急的な対応が必要となった場合には、この事業箇所一覧以外の箇所であっても対応します。
- 県の事業箇所については、広島県が策定した各種整備計画で定めた箇所を示しています。
- 国の事業箇所については、現在事業中の箇所及び呉市が計画期間内に事業着手を重点的に働き掛ける箇所を示しています。

#### (1) 道路

- ・ 道路改良事業は、日常生活における通行の安全性・利便性の向上に加え、消防・救急・防災活動などを支える道路及び地区のアクセス強化を推進する道路の整備を実施します。また、他の事業と一体で進める必要がある道路の整備を実施します。
- ・ 交通安全事業は、児童生徒が安全に通学できるよう、呉市通学路交通安全プログラムに基づく対策を実施します。また、市民の安全で快適な生活を支えるため、人にやさしい歩行空間の整備などを実施します。
- ・ 橋りょう耐震補強事業は、災害時における安全な避難路や物流ルートを確保するため、重要物流道路や緊急輸送道路を構成する橋りょうの耐震化を優先的に実施します。また、交差する道路や鉄道への落橋による二次的な被害を防止するため、重要物流道路や緊急輸送道路及びJR呉線をまたぐ橋りょうなどの耐震化を実施します。

#### 改築系

(単位：路線)

区分	完成	継続	合計
道路改良	13	8	21
交通安全	8	1	9
合計	21	9	30

#### 補修系

(単位：箇所)

区分	完成	継続	合計
橋りょう耐震補強	4	4	8

※ 表中の橋りょう耐震補強の箇所数は、重要物流道路、緊急輸送道路の橋りょうのみを記載しています。

## (2) 河川

気候変動に伴い激甚化・頻発化する大雨や台風等によってもたらされる河川の氾濫を防ぎ、地域住民の安全確保や地域経済の安定を図るため、ぜい弱な護岸や断面の不足している河川などについて、改良などを実施します。

(単位：河川)

	完成	継続	合計
河川改良	15	2	17

## (3) 急傾斜

がけ崩れによる被害から住民の生命を守るため、一定の要件を満たす斜面について、急傾斜地崩壊防止施設の整備を実施します。

(単位：箇所)

	完成	継続	合計
急傾斜地対策	15	0	15

## (4) 公園

多様な人が出会い、交流し、滞在するにぎわい空間の創出を推進するため、人中心のウォークブルなまちなか公共空間の整備や、観光振興及び地域の活性化のための官民連携による公園の再整備を実施します。また、災害発生時において本庁舎や体育館と連携した防災中枢拠点として公園の防災機能強化を図ります。

(単位：箇所)

	完成	継続	合計
公園整備	1	2	3

計画期間：令和8年度～12年度（5年間）

対象施設：道路，河川，砂防，急傾斜，公園

投資予定額：概ね230億円（国，県直轄負担金を含む）

※投資予定額は、社会経済情勢等により変動することがあります。

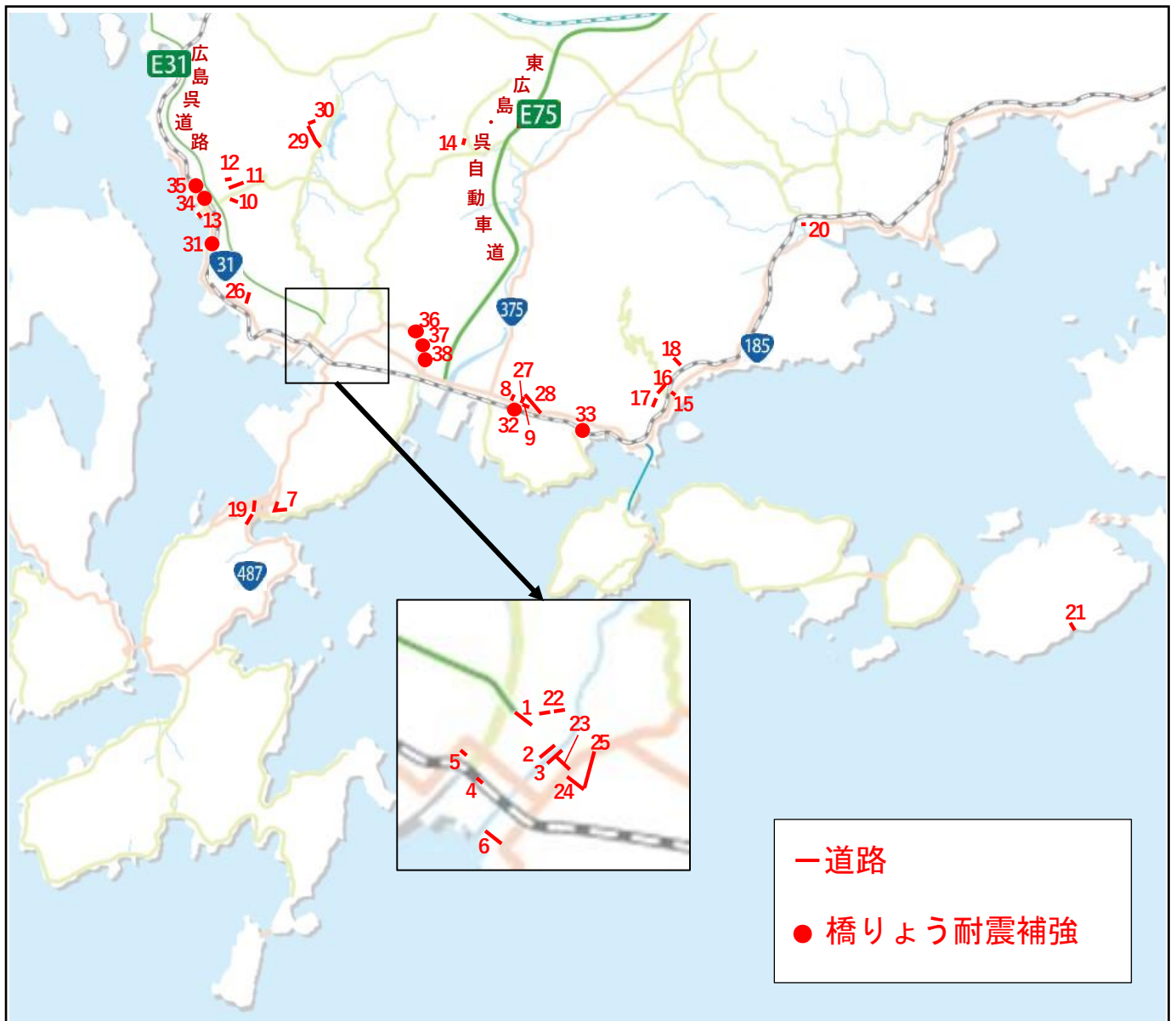
## IV 実施計画

### 2 呉市事業箇所一覧

#### (1) 道路

区分	番号	路線名	区間	実施計画		
				完成	継続	
改築系	道路改良	1	中央二河町線	西中央4丁目	●	
		2	宝町本通線	中央3丁目～4丁目		●
		3	中通1丁目2号線	中通3丁目～4丁目		●
		4	呉駅前三条線	宝町	●	
		5	三条3丁目4号線	三条2丁目	●	
		6	幸町海岸線	幸町		●
		7	警固屋休山線外2路線	警固屋7丁目	●	
		8	広駅前2丁目1号線	広駅前2丁目	●	
		9	白石2丁目7号線	広白石2丁目	●	
		10	天応西条4丁目4号線	天応西条4丁目	●	
		11	天応西条3丁目7号線	天応西条3丁目	●	
		12	天応西条3丁目8号線	天応西条3丁目	●	
		13	天応大浜1丁目11号線	天応大浜2丁目	●	
		14	桑畑地区内道路	郷原町		●
		15	森町線	川尻町西2丁目		●
		16	川尻本線1号線	川尻町西3丁目	●	
		17	岩戸団地大諏訪線	川尻町西4丁目	●	
		18	久俊補助1号線	川尻町久俊1丁目		●
		19	坪井引地中道線外1路線	音戸町引地1丁目外	●	
		20	内海中切線	安浦町		●
	21	沖友一周線	豊町沖友		●	
	交通安全	22	呉駅前本通6丁目線	中央7丁目	●	
		23	本通4丁目3号線	中通4丁目	●	
		24	本通4丁目5号線	本町	●	
		25	本通八幡町線	和庄1丁目	●	
		26	吉浦東線	吉浦東本町2丁目	●	
		27	白石2丁目2号線	広白石2丁目	●	
		28	横路4丁目白石線	広白石3丁目		●
		29	焼山矢野線	焼山北3丁目	●	
		30	押込西平1号線	押込西平町	●	
補修系	橋りょう耐震補強 (こ線橋)	31	梅木大橋	梅木町		●
		32	広駅跨線橋	広中町		●
		33	仁方歩道橋	仁方本町		●
		34	長大橋	天応大浜3丁目	●	
		35	伝十原5号橋	天応伝十原町		●
	橋りょう耐震補強 (こ道橋)	36	原横断歩道橋	阿賀北1丁目	●	
		37	原第2横断歩道橋	阿賀北5丁目	●	
		38	阿賀横断歩道橋	阿賀北9丁目	●	

# 事業箇所図



## IV 実施計画

### 2 呉市事業箇所一覧

#### (2) 河川

番号	河川名	箇所	実施計画	
			完成	継続
1	吉浦大川	吉浦町	●	
2	冠崎川	阿賀南9丁目	●	
3	三坂地川	広古新開6丁目	●	
4	免田川	広名田1丁目	●	
5	山の垣内川	天応西条4丁目	●	
6	佃川	音戸町南隠渡1丁目	●	
7	黄幡川	音戸町高須1丁目	●	
8	郷川	音戸町波多見2丁目	●	
9	請石川	音戸町波多見10丁目	●	
10	明神川	音戸町先奥2丁目	●	
11	大神川	音戸町渡子3丁目	●	
12	土井川	音戸町田原2丁目	●	
13	境川支川	倉橋町釣土田	●	
14	寒那南川	倉橋町尾立	●	
15	三津口谷川(※)	安浦町三津口		●
16	赤向坂川(※)	安浦町赤向坂		●
17	内平川(※)	安浦町原畑	●	

※ 準用河川

# 事業箇所図



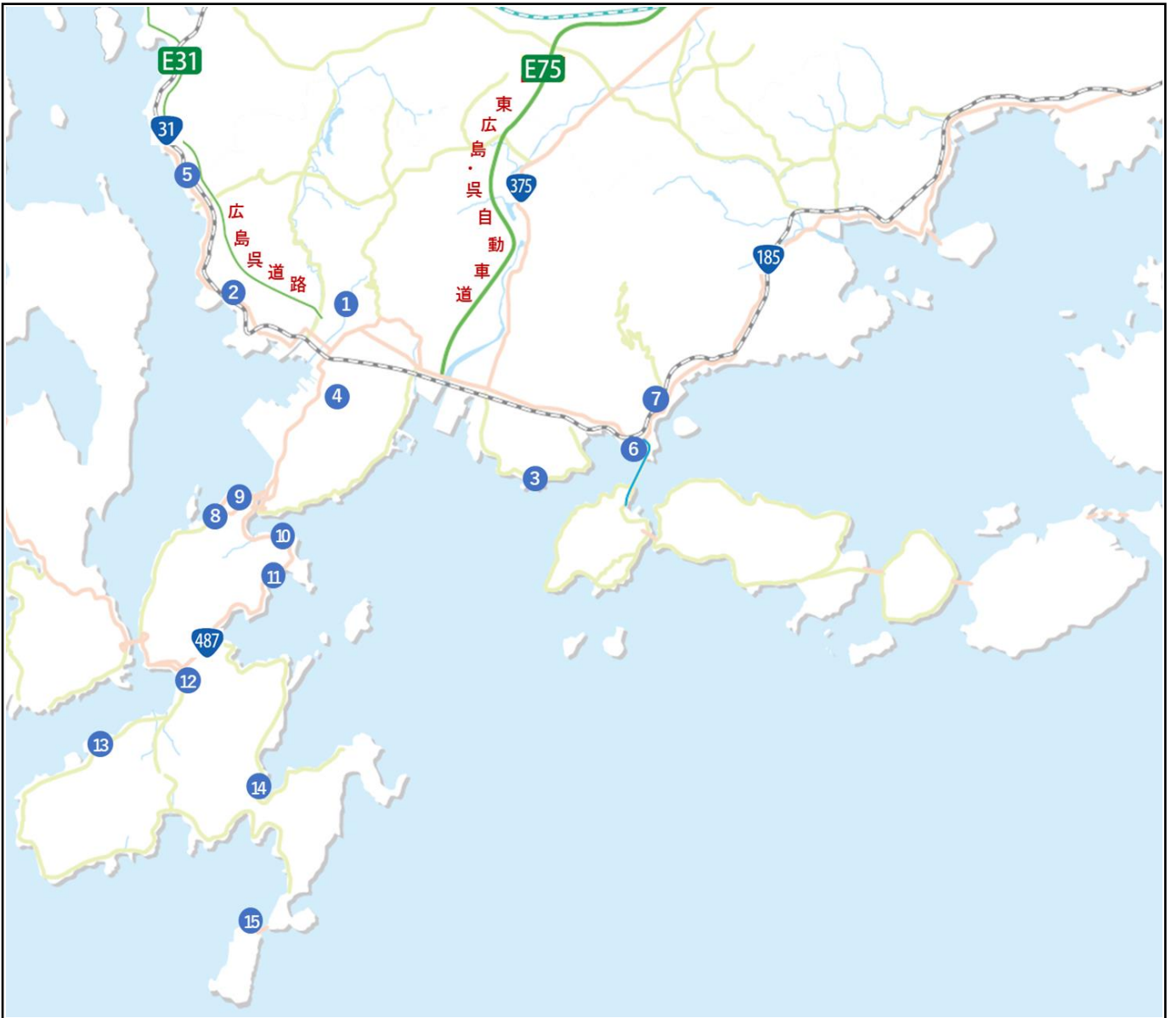
## IV 実施計画

### 2 呉市事業箇所一覧

#### (3) 急傾斜

番号	箇所名	箇所	実施計画	
			完成	継続
1	東辰川10地区	東辰川町	●	
2	吉浦八幡神社下地区	吉浦宮花町	●	
3	広小坪2丁目地区	広小坪2丁目	●	
4	牛ヶ迫地区	神原町	●	
5	天応福浦12地区	天応福浦町	●	
6	小仁方地区	川尻町小仁方1丁目	●	
7	西4丁目地区	川尻町西4丁目	●	
8	渡子1丁目地区	音戸町渡子1丁目	●	
9	坪井2丁目地区	音戸町坪井2丁目	●	
10	波多見1丁目地区	音戸町波多見1丁目	●	
11	波多見9丁目地区	音戸町波多見9丁目	●	
12	向田地区	倉橋町釣土田	●	
13	鳴滝D地区	倉橋町灘	●	
14	納地区	倉橋町尾立	●	
15	瀬戸C地区	倉橋町鹿島上	●	

事業箇所図



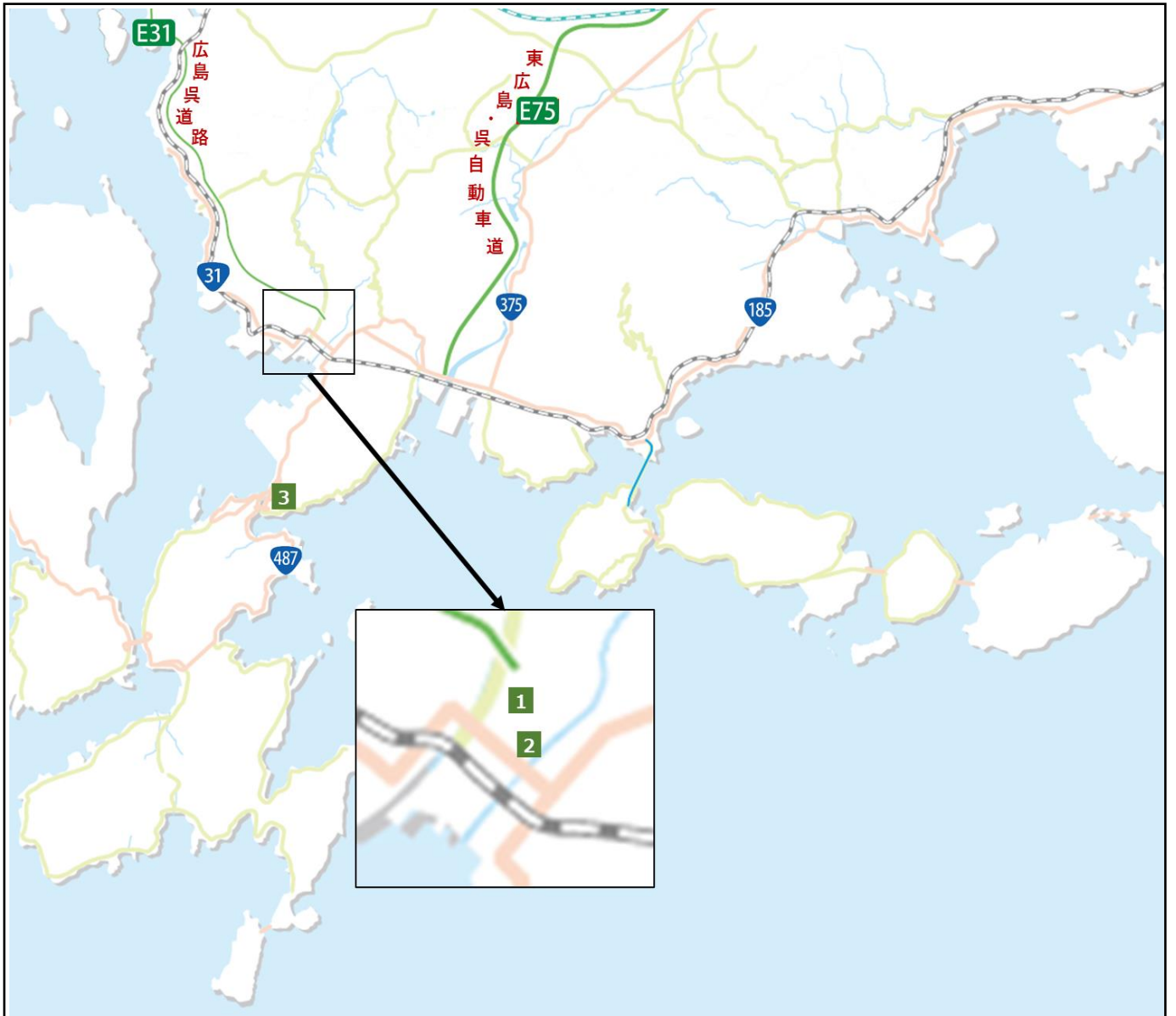
## IV 実施計画

### 2 呉市事業箇所一覧

#### (4) 公園

番号	公園名	箇所	実施計画	
			完成	継続
1	中央公園（防災公園整備）	中央4丁目		●
2	中央公園（まちなか公共空間整備）	中央1～4丁目		●
3	音戸の瀬戸公園	警固屋8丁目	●	

事業箇所図



## IV 実施計画

### 3 県事業箇所一覧

#### (1) 道路

区分	番号	路線名	区間	実施計画		
				完成	継続 (部分完成)	継続
調整中						

## 事業箇所図

調整中

## IV 実施計画

### 3 県事業箇所一覧

#### (2) 河川・海岸

調整中

## 事業箇所図

調整中

## IV 実施計画

### 3 県事業箇所一覧

#### (3) 砂防・急傾斜

砂防

区分	番号	箇所名	箇所	実施計画	
				完成	継続
<b>調整中</b>					

## 急傾斜

区分	番号	箇所名	箇所	実施計画	
				完成	継続
<b>調整中</b>					

## 事業箇所図

<b>調整中</b>					
------------	--	--	--	--	--

## IV 実施計画

### 4 国事業箇所一覧

#### (1) 道路

番号	路線名	工区名	備考
調整中			

#### (2) 砂防

番号	河川名	箇所	備考
調整中			

#### (3) 計画期間内の事業着手を目指す場所

次の箇所について、国へ重点的に働きかけていきます。

番号	路線名	区間	備考
調整中			

## 事業箇所図

**調整中**