

## 平成30年7月豪雨災害に係る復旧作業の進捗状況等の公表について（報告）

平成30年7月豪雨災害に係る公共災害復旧作業の進捗状況等について、見える化の一環として平成30年12月28日から呉市ホームページの呉市災害情報ページに掲載していますが、この度市内全地区の箇所図の作成が完了したので、これらを2月1日付で同ページに掲載しました。

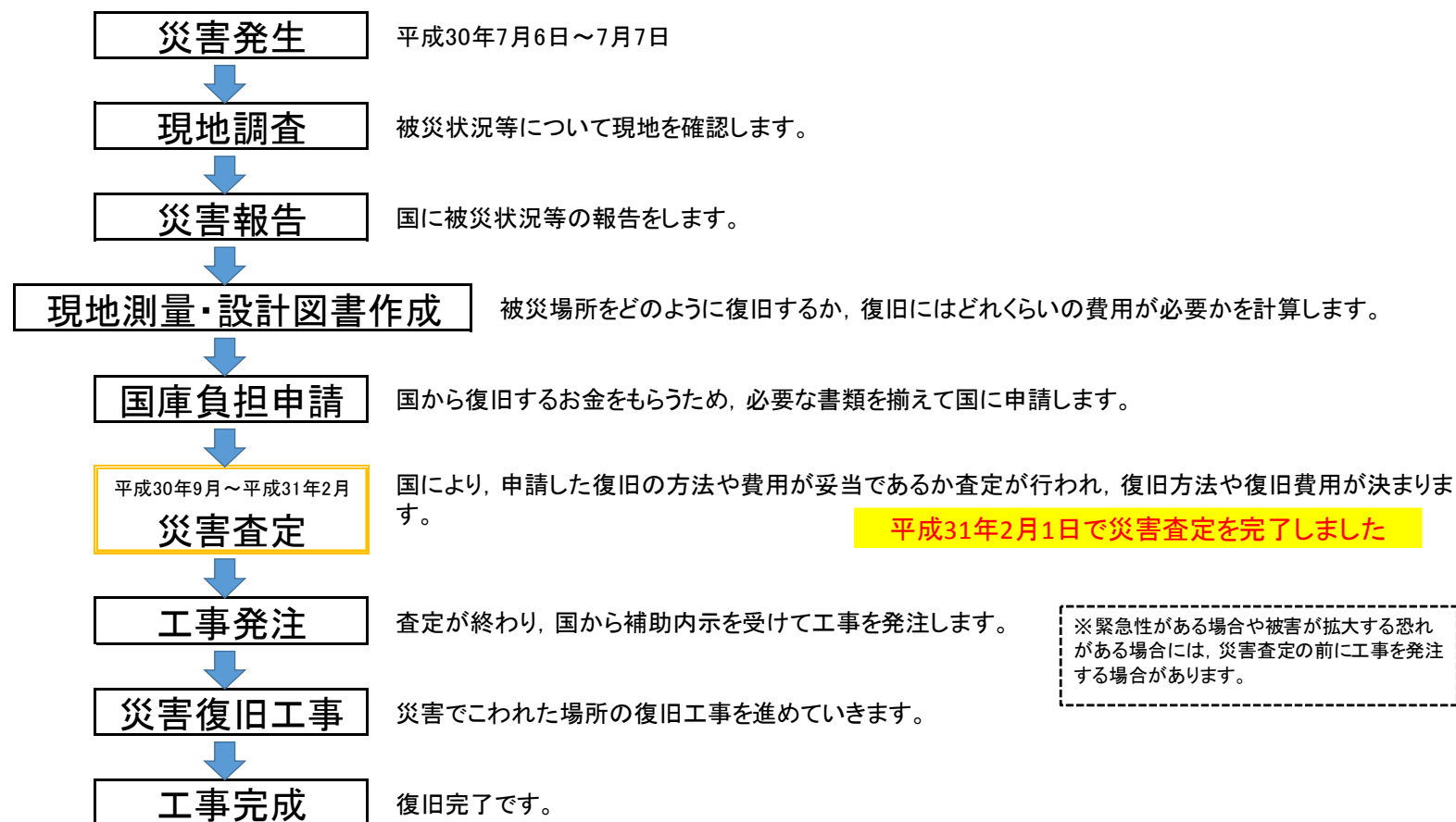
なお今後、これらの情報についてはおおむね1か月ごとに更新を行い、市民への情報提供に努めます。

ホームページ掲載している情報は次のとおりです。

- 1 主な災害復旧事業の流れ
- 2 災害復旧工事全体基本工程表
- 3 工事箇所図（地区ごと）
- 3 公共災害復旧工事箇所一覧表（地区ごと）
- 5 関係する国・県の事業の情報

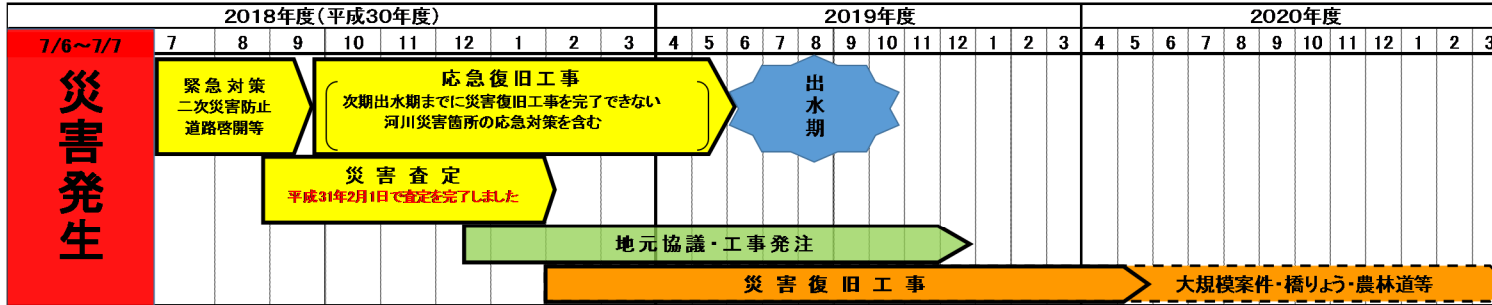
## 1 主な災害復旧事業の流れ

### 主な災害復旧事業の流れ（災害の発生から復旧まで）

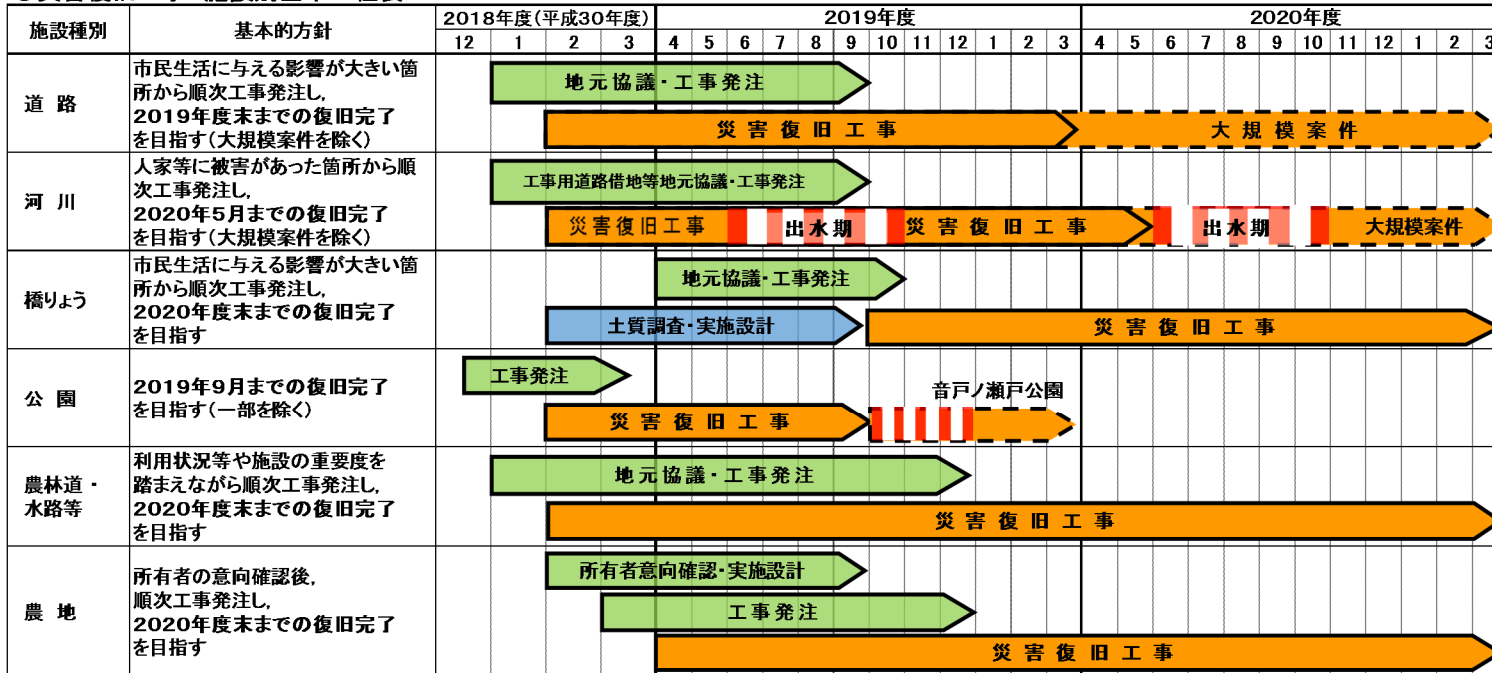


## 2 災害復旧工事基本工程表

●呉市災害復旧工事 全体基本工程表 【優先順位を踏まえながら順次工事発注し、2020年度末までの復旧完了を目指す】



●災害復旧工事 施設別基本工程表



### 3 工事箇所図（地区ごと）

### 4 公共災害復旧工事箇所一覧表（地区ごと）

箇所表及び箇所図には、

- ・市が施工する災害復旧工事で国庫補助対象となるもの
- ・砂防ダム・治山ダム・急傾斜地崩壊対策事業等で事業実施が決まったものを掲載しています。

なお、新たに事業決定されたものについては、順次掲載します。

ご覧になりたい地区の下にある図または表をクリックしてください。

平成 31 年 1 月 3 1 日現在

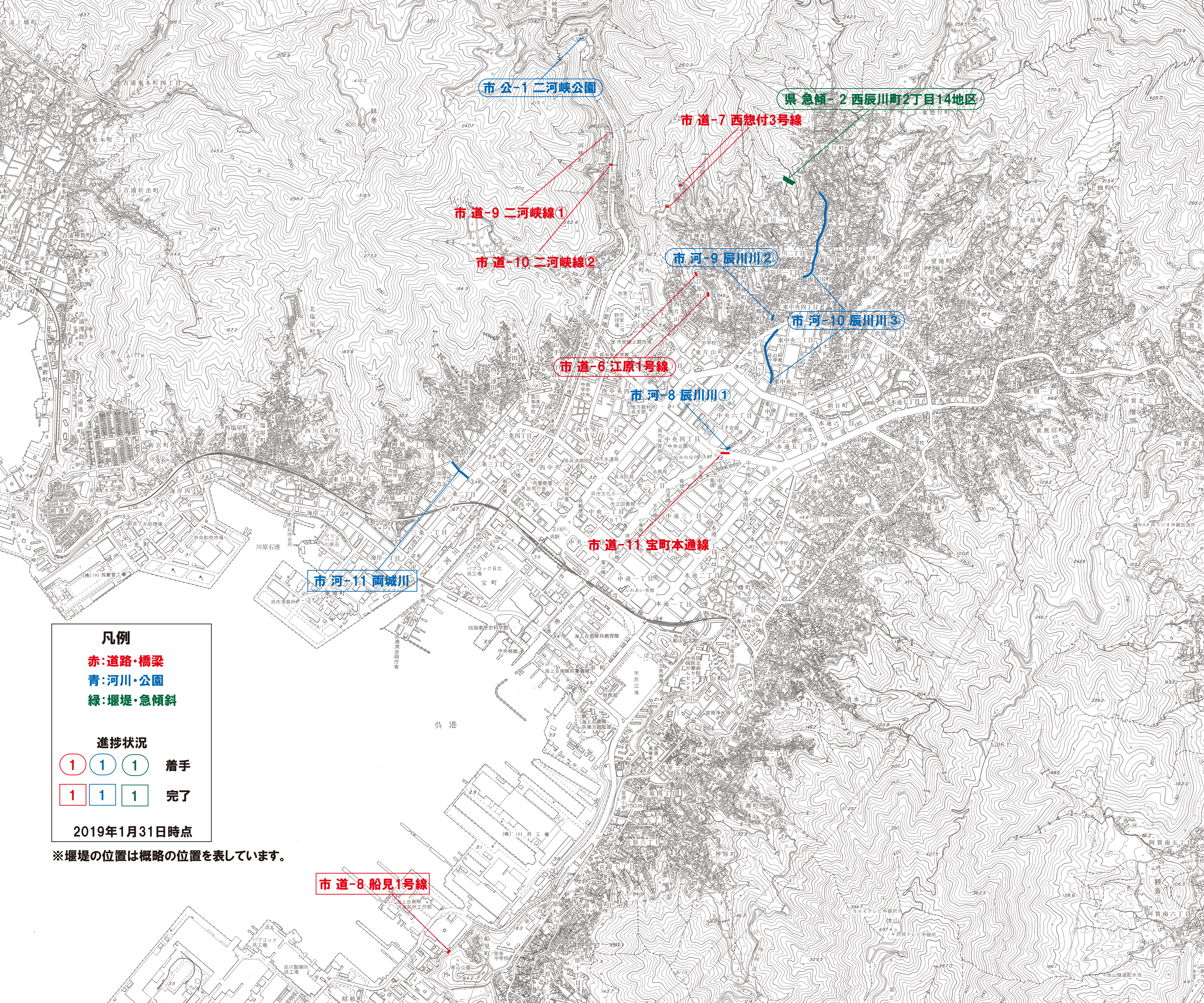
地区名	天応地区	吉浦地区	中央地区	昭和地区	宮原地区	警固屋地区
図番号	<a href="#">図-1</a>	<a href="#">図-2</a>	<a href="#">図-3</a>	<a href="#">図-4</a>	掲載箇所なし	<a href="#">図-6</a>
表番号	<a href="#">表-1</a>	<a href="#">表-2</a>	<a href="#">表-3</a>	<a href="#">表-4</a>	<a href="#">表-5</a>	<a href="#">表-6</a>
地区名	郷原地区	阿賀地区	広地区	仁方地区	音戸地区	倉橋地区
図番号	<a href="#">図-7</a>	<a href="#">図-8</a>	<a href="#">図-9</a>	<a href="#">図-10</a>	<a href="#">図-11</a>	<a href="#">図-12</a>
表番号	<a href="#">表-7</a>	<a href="#">表-8</a>	<a href="#">表-9</a>	<a href="#">表-10</a>	<a href="#">表-11</a>	<a href="#">表-12</a>
地区名	下蒲刈地区	蒲刈地区	豊浜地区	豊地区	川尻地区	安浦地区
図番号	<a href="#">図-13</a>	<a href="#">図-14</a>	掲載箇所なし	<a href="#">図-16</a>	<a href="#">図-17</a>	<a href="#">図-18</a>
表番号	<a href="#">表-13</a>	<a href="#">表-14</a>	<a href="#">表-15</a>	<a href="#">表-16</a>	<a href="#">表-17</a>	<a href="#">表-18</a>

今後の作業予定

農道・林道については、作成次第掲載します。

また補助対象外の工事においても市民生活に大きな影響がある案件については、作成次第掲載します。





市公-1 二河峡公園

県急傾-2 西辰川町2丁目14地区

市道-7 西惣付3号線

市道-9 二河峡線①

市道-10 二河峡線②

市河-9 辰川川②

市河-10 辰川川③

市道-6 江原1号線

市河-8 辰川川①

市道-11 宝町本通線

市河-11 両城川

市道-8 船見1号線

**凡例**

赤:道路・橋梁  
 青:河川・公園  
 緑:堰堤・急傾斜

**進捗状況**

① ① ① 着手  
 ① ① ① 完了

2019年1月31日時点

※堰堤の位置は概略の位置を表しています。



箇所表の例) 中央地区箇所表

中央地区 公共災害復旧工事箇所一覧表

2019年1月31日現在  
前回掲載より更新箇所を着色

完了見込みは概ねの予定であり、作業・工事の進捗により変わる場合があります。  
災害関連砂防・治山事業については、用地取得等の状況により施工できない場合もあります。

呉市事業【災害復旧事業】

地図 番号	被災箇所・所在地	路線・河川名	事業概要	完了見込	進捗状況	
					着手	完了
市道-6	江原町地内	江原1号線	路肩復旧 (ブロック積)	2019年3月28日	○	
市道-7	上内神町地内	西惣付3号線	路肩復旧 (ブロック積)	2019年6月		
市道-8	船見町地内	船見1号線	崩土撤去	完了	○	○
市道-9	二河峡町地内	二河峡線①	舗装復旧 安全柵復旧	2020年12月		
市道-10	二河峡町地内	二河峡線②	舗装復旧 安全柵復旧	2020年12月		
市道-11	中央6丁目地内外	宝町本通線	路面復旧 (床板)	2020年3月		
市河-8	中央6丁目地内	辰川川①	護岸復旧	2020年3月		
市河-9	東中央4丁目地内	辰川川②	護岸復旧	2019年6月13日	○	
市河-10	東中央4丁目地内	辰川川③	底張り復旧	2019年5月30日	○	
市河-11	三条2丁目地内	両城川	埋塞土撤去	完了	○	○
公-1	二河峡町地内	二河峡公園	広場復旧	2019年5月30日	○	

広島県事業【災害関連緊急急傾斜地崩壊対策事業】

地図 番号	被災箇所・所在地	箇所名	事業概要	完了見込	進捗状況	
					着手	完了
県急傾-2	西辰川町2丁目	西辰川2丁目14地区	法枠工	2020年3月	○	

## 5 関係する国・県の事業の情報

### (1) 平成30年7月豪雨災害 砂防・治山施設整備計画（緊急事業）について【広島県】

広島県が平成30年7月豪雨災害に伴い緊急的に実施する砂防・治山に関する各機関の事業計画等を取りまとめ作成した「平成30年7月豪雨災害 砂防・治山施設整備計画（緊急事業）」を公表している広島県ホームページへリンクしています。

### (2) 平成30年7月豪雨 災害関連緊急事業に関する説明会資料の公表【広島県】

広島県が平成30年7月豪雨災害 砂防・治山施設整備計画（緊急事業）の実施箇所の位置や説明会資料を公表している広島県ホームページへリンクしています。