

## 平成30年7月豪雨による被害状況等について（第54報）

## 1 人的・物的被害の状況（8/23 12:00現在）

## (1) 人的被害

死 亡	行 方 不 明
24名	1名

負傷者	重症	中等症	軽症
22名	5名	11名	6名

※負傷者数は、豪雨災害の直接起因による人数（7月6日から8日まで）

## [天応地区] 死者 11名 行方不明 1名

被害箇所	状況
天応西条3丁目	土石流, 5名死亡
天応西条4丁目	土石流, 4名死亡
天応南町	土石流, 1名死亡
天応西条3丁目	海上にて発見, 1名死亡
大屋大川（天応西条4丁目）	避難所へ移動中, 川へ転落1名行方不明

## [吉浦地区] 死者 3名

被害箇所	状況
吉浦新出町	土砂崩れ3名死亡

## [安浦地区] 死者 4名

被害箇所	状況
安浦町中畑	土砂に流され3名死亡
安浦町下垣内	土砂崩れ・搬送先で1名死亡確認

[中央地区] 死者 2名

被害箇所	状況
西畑町	土砂崩れ 1名死亡
上二河町	1名死亡

[阿賀地区] 死者 1名

被害箇所	状況
阿賀南9丁目	土砂崩れ 1名死亡

[音戸地区] 死者 2名

被害箇所	状況
音戸町早瀬2丁目	土砂崩れ 1名死亡 搬送先で 1名死亡確認

[蒲刈地区] 死者 1名

被害箇所	状況
蒲刈町田戸	土砂崩れ 1名死亡

(2) 家屋の被害状況 (8/22 18:00現在) (り災証明に係る現地調査完了件数による)

全壊	大規模損壊	半壊	一部損壊	床下浸水	計
282	119	708	1,107	671	2,887

(3) 公共施設等の被害状況 (8月1日現在)

区分	被害施設数 ・箇所数等	主な被害施設等
① 公共施設 (学校, 福祉, 環境衛生, 産業振興施設等)	63施設	天応市民センター, 天応中学校, 安浦中央保育所, 呉市斎場, グリーンピアせとうち
② インフラ	1,061か所	
公園	13か所	二級峡公園, 串山公園
土木施設 (道路・河川等)	371か所	市道内海市原線, 真光寺橋
農林施設 (農道・林道等)	341か所	農道豊浜大橋線, 林道郷原野呂山線
港湾・漁港施設	24か所	川原石第1物揚場, 仁方川尻新開護岸
上下水道施設	312か所	二級水源地, 柳迫第一ポンプ所
③ 普通財産	17施設	山林 (苗代町, 豊浜町, 川尻町)

## 2 孤立状況

7月28日までに解消

## 3 避難指示等の状況

### (1) 現在発令中のもの

避難指示等	発令日時	地域
避難準備・高齢者等避難開始	7/29 17:10	天応西条1・2丁目の広島呉道路から山側，天応西条3・4丁目
	7/30 8:30	安浦町大字中畑のうち市原地区

### (2) 履歴

日付	時刻	内容	災害体制
7/5 (木)	8:08	大雨注意報発表	災害監視体制
	16:33	洪水注意報発表	
7/6 (金)	5:40	大雨警報発表	災害注意体制
	7:45	避難準備・高齢者等避難開始発令(土砂:市内全域)	
	10:06	洪水警報発表	
	18:00	避難準備・高齢者等避難開始発令(洪水:二河川)	災害警戒体制
	18:10	土砂災害警戒情報発表	
	18:20	避難勧告発令(土砂:昭和・安浦・郷原)	
	19:10	避難勧告発令(土砂:市内全域)	
	19:30	避難勧告発令(洪水:二河川)	災害対策本部体制 (継続中)
	19:40	大雨特別警報発表	
	20:00	避難勧告発令(洪水:黒瀬川)	
	21:05	避難指示(緊急)発令(土砂:市内全域)	
	21:15	避難指示(緊急)発令(洪水:二河川)	
	21:30	避難指示(緊急)発令(洪水:野呂川)	
21:40	避難指示(緊急)発令(洪水:黒瀬川)		
7/7 (土)	10:50	大雨特別警報解除・大雨警報発表	災害対策本部体制 (継続中)
	15:35	洪水警報解除・洪水注意報発表	
7/8 (日)	9:23	洪水注意報解除	災害対策本部体制 (継続中)
	10:30	洪水注意報発表	
	14:45	洪水注意報解除	
7/9 (月)	4:00	土砂災害警戒情報解除	災害対策本部体制 (継続中)
	4:23	大雨警報解除・大雨注意報発表	
	8:30	避難指示(緊急)一部解除	

		※「安浦町中央北1丁目」,「安浦町中央1・2丁目」は避難指示(緊急)を継続
	10:06	大雨注意報解除
7/12(木)	14:02	大雨注意報発表
	19:15	大雨注意報解除
7/13(金)	13:25	避難指示(緊急)発令(土砂:天応)
	16:10	避難指示(緊急)(土砂:天応)一部解除 ※「天応西条1丁目~4丁目,天応大浜1・2丁目,天応南町,天応宮町」は避難指示(緊急)を継続
	19:55	避難指示(緊急)(土砂:天応)解除 避難勧告発令(土砂:天応西条1丁目~4丁目,天応大浜1・2丁目,天応南町,天応宮町)
7/14(土)	11:30	避難勧告解除(土砂:天応西条1丁目~4丁目,天応大浜1・2丁目,天応南町,天応宮町) 避難準備・高齢者等避難開始発令(土砂:天応西条1丁目~4丁目)
	14:50	避難準備・高齢者等避難開始発令(土砂)一部解除 ※「天応西条1・2丁目(一部地域)」,「天応西条3・4丁目」は避難準備を継続
	19:35	避難指示(緊急)(洪水:安浦)解除により,市内全域避難指示解除 ※避難準備は継続
7/28(土)	15:20	避難勧告発令(土砂) 天応地区:天応福浦町,天応伝十原町,天応西条1丁目~4丁目,天応東久保1・2丁目 吉浦地区:長谷町,吉浦上城町,吉浦岩神町,吉浦松葉町,吉浦中町3丁目,吉浦本町3丁目,吉浦新出町,吉浦東本町2丁目 安浦地区:安浦町大字女子畑,安浦町大字赤向坂,安浦町大字中畑(市原含む),安浦町大字下垣内,安浦町水尻1丁目 音戸地区:音戸町先奥3丁目 避難準備・高齢者等避難開始発令(土砂:上記以外の市内全域)

	15:31	強風・波浪注意報発表
	21:21	大雨注意報発表
7/29 (日)	1:04	暴風・波浪警報発表
	4:10	大雨警報 (土砂災害・浸水害) 発表
	9:00	避難勧告 (台風接近: 市内全域)
	10:10	暴風・波浪警報解除・強風・波浪注意報発表
	13:39	大雨警報解除・大雨注意報発表
	14:40	避難勧告 (台風接近) 一部解除 ※次の地域は避難勧告を継続 天応地区: 天応西条1丁目～4丁目, 天応東久保1・2丁目 吉浦地区: 吉浦新出町, 吉浦東本町2丁目, 長谷町 阿賀地区: 阿賀南9丁目 音戸地区: 音戸町先奥3丁目 安浦地区: 安浦町大字中畑, 安浦町大字下垣内, 安浦町大字女子畑, 安浦町大字赤向坂, 安浦町水尻1丁目
	17:10	避難勧告 (台風接近) 一部解除 ※安浦町大字中畑のうち市原地区は避難勧告を継続 避難準備・高齢者等避難開始発令 (土砂: 天応西条1・2丁目の広島呉道路から山側, 天応西条3・4丁目)
	18:21	大雨注意報解除
	22:04	強風・波浪注意報解除
7/30 (月)	8:30	避難勧告 (台風接近: 安浦町大字中畑のうち市原地区) 解除 避難準備・高齢者等避難開始発令 (土砂: 安浦町大字中畑のうち市原地区)
8/15 (水)	16:17	大雨注意報発表
	17:00	避難準備・高齢者等避難開始発令 (土砂) 天応地区: 天応西条1・2丁目の広島呉道路から海側, 天応東久保1・2丁目 吉浦地区: 吉浦新出町, 長谷町 音戸地区: 音戸町先奥3丁目 安浦地区: 安浦町大字中畑, 安浦町大字下垣内, 安浦町大字女子畑, 安浦町大字赤向坂, 安浦町水尻1丁目
8/16 (木)	17:44	大雨注意報解除
	18:00	避難準備・高齢者等避難開始発令 (土砂) 一部

		解除 ※次の地域は避難準備を継続 天応地区：天応西条1・2丁目の広島呉道路 から山側，天応西条3・4丁目 安浦地区：安浦町大字中畑のうち市原地区	
8/23 (木)	7：56	強風注意報発表	
	8：02	波浪注意報発表	

#### 4 避難所の状況（8/23 10：00現在） 【別紙参照】

##### (1) 避難所

	避難所数	避難世帯数	避難者数	備考
現状	4施設	61	90	安浦まちづくりセンター 外
(参考) 最大	134施設	409	1,418	7/9時点

##### (2) 医師，保健師等の派遣状況

###### ア 健康相談（9時から18時まで）

- ・天応地区：保健師6名（鹿児島県，佐賀県，千葉市からの応援）
- ・安浦地区：保健師4名（西宮市，越谷市からの応援）

###### イ 夜間看護（24時間常駐）

- ・天応及び安浦まちづくりセンター：看護師2名（山口県看護協会）

###### ウ その他

- ・呉市保健師が，各避難所で健康相談，感染症予防の指導を行う（随時）ほか，避難所等から帰られた方等でアフターケアが必要な方を個別訪問
- ・介護支援専門員（広島県介護支援専門員協会からの応援）等が，被災した在宅高齢者を訪問し，介護サービスや生活支援等の相談に対応（吉浦，天応，川尻，安浦等を順次訪問）

#### 5 ライフラインの状況（水道，電気，ガス）

##### (1) 水道（8/23 12：00現在）

###### ア 上水道

道路・河川・家屋等の復旧に合わせて水道の復旧作業を行う世帯を除き断水解消

###### イ 工業用水道

###### (ア) 施設の被災

二級水源地管理棟，沈殿池等に土砂が流入し，機能停止（復旧時期は未定）

###### (イ) 影響

工業用水道ユーザー（6社）

7月12日（木）日新製鋼(株)，(株)淀川製鋼 送水開始

王子マテリア(株) 一部送水開始

7月13日（金）JMU(株) 送水開始

7月20日（金）フタムラ化学(株) 送水開始（必要水量は上水道で対応）

8月22日（水）中国木材(株) 送水開始（必要水量は上水道で対応）

(2) 電気 (8/23 12:00現在)

- ・電気の安全性を確認できていない場合を除き停電解消

(3) ガス (8/23 12:00現在)

- ・家の倒壊等による供給停止を除きガス供給

6 道路及び交通機関の状況 (8月23日)

(1) 主要な交通機関

- ・JR西日本

22日 JR呉線の運転再開予定日の決定及び運転再開見込み時期の繰り上げ等を公表

	種別	路線名	区間	状況	復旧
1	鉄道	JR呉線	三原～広 呉～坂	運転見合わせ	今後の運転再開予定 <u>広～坂…9月9日</u> ※ <u>広駅～呉駅間の暫定的な部分運</u> <u>転は9月8日で終了</u> <u>安芸川尻～広…10月中</u> <u>三原～安芸川尻…2019年1月中</u> 代行バスの運行 <ul style="list-style-type: none"> <li>・呉駅～坂駅間直行</li> <li>・呉駅～坂駅間各駅停車</li> <li>・三原駅～広駅間各駅停車</li> </ul>
2	陸路	広島電鉄	吉浦天応線	呉駅前～東畑間 運休	一部の便を除いて天応福浦・かるが 西～呉駅前間を折り返し運行
			広長浜線	新広駅発着便は 運休	全便、呉駅前～東小坪間で運行
			クレアライ ン線	臨時輸送運行	広島バスセンター～宇品IC・高速 3号線～国道31号～呉駅前で運行
3	陸路	中国ジェイアール バス	西条線	災害特別便	賀茂医療センター口～呉駅間を国道 375号経由で運行
4	陸路	瀬戸内産交	沖友天満宮 前～中国労 災病院		遅延対応のため、臨時ダイヤで運行
5	陸路	さんようバス	とびしまラ イナー	呉駅前～広島バ スセンター間運 休	沖友天満宮～呉駅前間を折り返し運 行

## (2) 生活バス

No.	種別	路線名	区間	状況	復旧
1	陸路	安浦地区生活バス		中畑上～原畑 下間運休	通常運行（一部迂回，迂回に伴うダイヤ変更）
2	陸路	倉橋地区生活バス	大向・重生線	西宇土～重生間運休	桂浜温泉館～西宇土間を折り返し運行 大向～重生間を電話予約によるデマンド運行

・交通規制 【別紙参照】

## 7 ボランティアの状況（8月22日） 【別紙参照】

・参加人数（くれ災害ボランティアセンター及び現地受付分）

8月22日の参加人数：438名（7月10日からの累計：25,623名）

・開設場所

センター：呉市役所 本庁舎1階 くれ協働センターフリースペース

現地：天応，吉浦，安浦，倉橋

## 8 市の主な対応

### (1) 災害対策本部の設置等

7月 5日（木） 8：08	災害監視体制
7月 6日（金） 5：40	災害注意体制
7月 6日（金） 16：00	防災対策会議
7月 6日（金） 17：00	災害警戒体制
7月 6日（金） 19：00	災害対策本部設置
7月 7日（土） 4：00	災害対策本部会議
7月10日（火） 15：00	災害対策本部調整会議
7月11日（水） 15：00	災害対策本部調整会議
7月12日（木） 15：00	災害対策本部調整会議
7月13日（金） 15：00	災害対策本部会議
7月14日（土） 15：00	災害対策本部会議
7月15日（日） 15：00	災害対策本部会議
7月16日（月） 15：00	災害対策本部会議
7月17日（火） 15：00	災害対策本部会議
7月18日（水） 15：00	災害対策本部会議
7月19日（木） 15：00	災害対策本部会議
7月20日（金） 15：00	災害対策本部会議
7月21日（土） 15：00	災害対策本部会議
7月22日（日） 15：00	災害対策本部会議
7月23日（月） 15：00	災害対策本部会議
7月24日（火） 15：00	災害対策本部会議

の要請

(2) 市長指示・関係機関へ等（主なもの）



7月25日(水) 15:00	災害対策本部会議
7月26日(木) 15:00	災害対策本部会議
7月27日(金) 15:00	災害対策本部会議
7月28日(土) 15:00	災害対策本部会議
7月29日(日) 15:00	災害対策本部会議
7月30日(月) 15:00	災害対策本部会議
7月31日(火) 15:00	災害対策本部会議
8月1日(水) 15:00	災害対策本部会議
8月2日(木) 15:00	災害対策本部会議
8月3日(金) 15:00	災害対策本部会議
8月6日(月) 15:00	災害対策本部会議

日付	内容
7月7日(土) 23:30	・市長メッセージ「呉市民の皆様へ」ウェブページ掲載
7月9日(月) 8:30	・今後の災害対応に関し、人命救助に加え、水道やインフラの復旧、水道の復旧までの生活用水を含む生活物資を市民の皆様にお届けすること等についての遺漏なき対応、関係機関との密接な連携等を職員に指示
7月9日(月)	・給水車の増派要請、特に優先して復旧が必要な道路(東広島・呉自動車道、国道31号(坂町水尻崩落)、国道185号(川尻トンネル崩土・仁方町陥没))等について知事に要請 →給水車:7月10日(火)以降、各自治体・陸上自衛隊等からの給水応援 道路:7月11日(水)までに通行可能
7月11日(水) 午前	・応急復旧対策期間中の安芸灘大橋の無料開放を知事に要請 →同日17:00から無料開放
7月13日(金) 午前	・人命救助を最優先に行ってきた地域(天応、吉浦新出町、安浦町市原・中畑・下垣内)の二次災害対策の更なる促進のための支援強化について、国・県に要請 ・県・自衛隊・国土交通省が調整して対応中
7月13日(金) 午後	・避難指示地域(天応地区)の現地調査のため、陸上自衛隊のヘリコプターの出動要請。専門家と現地調査及び対応措置を実施し、安全確認を行った上で、避難指示(緊急)を解除し、避難勧告に変更
7月14日(土) 午後	・石井国土交通大臣に天応地区の被災状況説明、次の支援を要望 ・二次被害防止のための土砂の早急な撤去 ・被災された方々の住宅対策 ・クレーンやJR呉線など交通の早急な復旧 ・砂防(土石流・急傾斜地対策)事業についての特段の配慮 ・河川(浸水対策)事業についての特段の配慮 ・復旧・復興に向けての人的・技術的支援 ・激甚災害の早期指定

	<ul style="list-style-type: none"> <li>・災害復旧事業に係る財政支援</li> </ul>
7月15日（日） 午後	<ul style="list-style-type: none"> <li>・小此木防災担当大臣に天応地区の被災状況説明，次の支援を要望（短期的な要望） <ul style="list-style-type: none"> <li>・二次被害防止のための土砂の早急な撤去</li> <li>・被災された方々の住宅確保</li> <li>・クレーンや呉線などの早急な機能回復</li> <li>・災害廃棄物処理の促進</li> <li>・被災者の生活再建のための幅広い支援</li> <li>・復旧・復興に向けての人的・技術的支援</li> <li>・激甚災害の早期指定</li> <li>・災害復旧事業のための財政支援</li> </ul> </li> <li>（中長期的な要望） <ul style="list-style-type: none"> <li>・道路の強靱化，特に呉平谷線の建設</li> <li>・JR呉線の恒久的な機能強化</li> <li>・砂防（土石流・急傾斜地対策）事業の促進</li> <li>・河川（浸水対策）事業の促進</li> </ul> </li> </ul>
7月16日（月） 午後	<ul style="list-style-type: none"> <li>・小野寺防衛大臣にこれまでの自衛隊支援へのお礼と次の支援を要望 <ul style="list-style-type: none"> <li>・二次災害防止や生活の回復のため土石の排除</li> <li>・がれきや土砂など廃棄物の運搬</li> </ul> </li> </ul>
7月17日（火）	<ul style="list-style-type: none"> <li>・内閣府，厚生労働省を通じて，川尻地区の断水の原因となっているポンプの修理に最善を尽くしているが，なお時間がかかる。不慣れた土地に住んでいる高齢者など，住民の要望をきめ細かく丁寧に聞いて対応するよう指示</li> </ul>
7月18日（水） 午後	<ul style="list-style-type: none"> <li>・野田総務大臣の代理で来呉された消防庁の稲山長官に市庁舎にて被災概要説明，特に次の点の支援を要望 <ul style="list-style-type: none"> <li>・復旧・復興のための人的・技術的支援</li> <li>・災害に強い情報通信インフラ及び行政情報ネットワーク再構築</li> <li>・地方交付税等による財政支援</li> <li>・復旧・復興のための地方債制度による財政支援</li> </ul> </li> </ul>
7月18日（水） 午後	<ul style="list-style-type: none"> <li>・国道31号を始めとする市内各所での大渋滞への対策として都市交通の専門家等からなる「呉市渋滞対策委員会」を設置</li> <li>委員会からの提案により，市民と企業に次の呼びかけを行った。 <ul style="list-style-type: none"> <li>・マイカーを控え，バスを利用する。</li> <li>・マイカー相乗りをする。</li> <li>・時差出勤・フレックスタイムの導入</li> <li>・操業時間の見直し，サマータイムの導入 等</li> </ul> </li> </ul>

7月21日(土) 午後	<ul style="list-style-type: none"> <li>・安倍内閣総理大臣に安浦地区で被災状況を説明。その後、呉市役所にて意見交換し、次の事項を要望 <ul style="list-style-type: none"> <li>・交通網の早期復旧</li> <li>・土砂の早急な撤去</li> <li>・被災者の住宅確保支援 等</li> </ul> </li> </ul>
7月23日(月) 午前	<p>呉商工会議所の神津会頭を通じて呉市内の企業に次の2点を要請</p> <p>①通勤時の渋滞緩和に向けて、相乗りやテレワーク、時差出勤などを行っていただくこと</p> <p>②住宅を失った被災者のために、天応・安浦地区で企業が保有する社宅を提供していただくこと</p>
7月25日(水) 午後	<ul style="list-style-type: none"> <li>・国土交通省，総務省，厚生労働省，環境省にお礼と復興支援のお願い</li> <li>・観光庁に観光による復興支援のお願い</li> </ul>
7月28日(土) 午後	<ul style="list-style-type: none"> <li>・避難勧告発令（一部地区）後，消防広報車で，市民に対し早期避難を直接呼びかける。</li> </ul>
7月29日(日) 午前	<ul style="list-style-type: none"> <li>・避難勧告発令（市内全域）後，防災行政無線で，市民に対し早期避難を直接呼びかける。</li> </ul>
8月3日(金)	<ul style="list-style-type: none"> <li>・政府の「平成30年7月豪雨 生活・生業再建支援パッケージ」に基づく対応について各対策部へ指示</li> </ul>
8月5日(日) 午後	<ul style="list-style-type: none"> <li>・安倍内閣総理大臣に天応地区で被災状況，捜索状況を説明。がれきや土砂の処理を始めとして，ハード及びソフト両面での一層の支援をお願いした。</li> </ul>
8月10日(金)	<ul style="list-style-type: none"> <li>・広島県（知事，副知事，各局長），中国地方整備局，中国運輸局，中国四国農政局等を訪問し，今後の復旧・復興についての個別，具体的な支援をお願いした。</li> </ul>
8月22日(水)	<ul style="list-style-type: none"> <li>・中川環境大臣に天応地区で被災状況を，広多賀谷集積場で災害廃棄物の集積状況を説明。災害廃棄物処理事業について，財政支援の更なる拡充をお願いした。</li> </ul>

このほか，次の事項を始めとした災害応急対策，復旧・復興対策について，職員に対し指示を行うとともに，関係機関に必要な措置・支援等を随時要請

- ・行方不明者の捜索
- ・被災現場の復旧等の体制増強
- ・給水ポイントの増加
- ・病院，高齢者等や長期断水地域への水の配送
- ・避難所の生活環境の改善
- ・災害廃棄物対策
- ・被災者の住宅確保 など

### (3) 生活再建に向けたロードマップの作成

平成30年7月豪雨災害で、特に被害の大きかった天応及び安浦地区について、広島県と合同で、生活再建に向けたロードマップを作成し、応急復旧と生活再建に至るまでの取組について説明会を実施

日付	対象地区	場所
8月4日(土)	天応地区	天応小学校体育館
8月17日(金)	安浦地区(市原)	市原老人集会所
8月18日(土)	安浦地区(中畑・下垣内)	中畑自治会館
8月19日(日)	上記を除く安浦地区	きらめきホール

### (4) 事業者への説明

日付	対象者・参加者	内容
8月17日(金)	市内の宿泊事業者	「平成30年7月豪雨観光支援事業費補助金(観光庁)」についての説明会
8月20日(月)	中小企業者・小規模事業者(呉市全体)	国の「平成30年7月豪雨 生活・生業再建支援パッケージ」に基づくグループ補助金, 持続化補助金その他の支援施策についての説明会
8月21日(火)	中小企業者・小規模事業者(安浦地区)	

※避難者リストによる集計

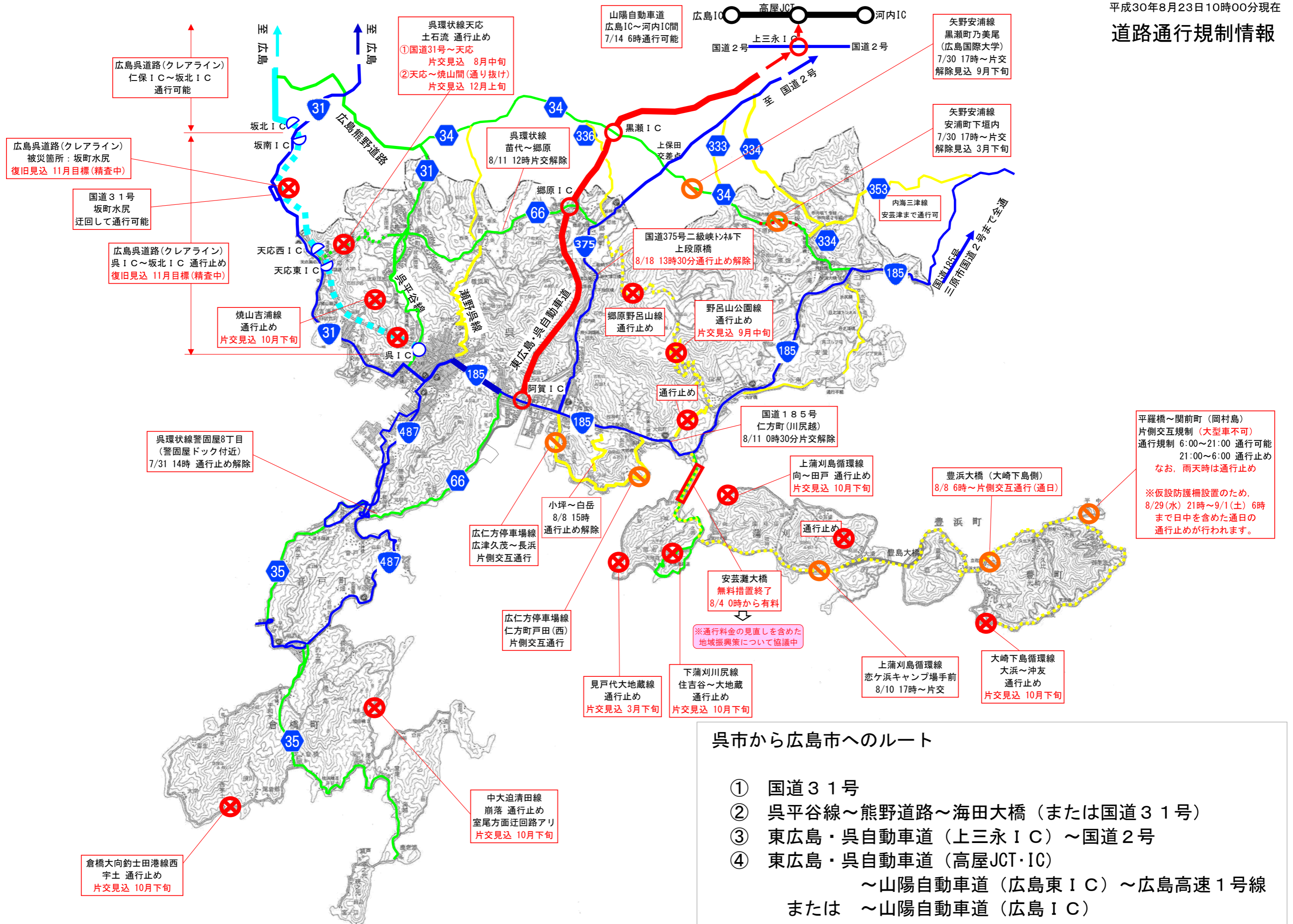
	避難所名	開設状況	避難者数(世帯)	避難者数(男)	避難者数(女)	避難者数(合計)	地区
1	安浦まちづくりセンター	開設	17	9	16	25	安浦地区
2	吉浦まちづくりセンター	開設	5	2	5	7	吉浦地区
3	天応まちづくりセンター	開設	34	21	26	47	天応地区
4	天応小学校	開設	5	6	5	11	天応地区

61

90

前回報告(H30.8.22午前10時)からの避難所数 増減なし

# 道路通行規制情報



## 呉市から広島市へのルート

- ① 国道31号
- ② 呉平谷線~熊野道路~海田大橋(または国道31号)
- ③ 東広島・呉自動車道(上三永IC)~国道2号
- ④ 東広島・呉自動車道(高屋JCT・IC)
  - ~山陽自動車道(広島東IC)~広島高速1号線
  - または ~山陽自動車道(広島IC)

# くれ災害ボランティアセンター一定時報告

平成30年 8月23日(木)

## 1. ボランティア派遣内訳

	8/22			8/21			増減
	本部から派遣	現地受付	計	本部から派遣	現地受付	計	
天応	44	185	229	63	146	209	20人
吉浦	0	18	18	0	18	18	0人
安浦	0	133	133	0	153	153	▲20人
広	0	0	0	0	0	0	0人
阿賀	0	0	0	0	0	0	0人
倉橋	9	9	18	9	10	19	▲1人
音戸	16	0	16	16	0	16	0人
昭和	0	0	0	0	0	0	0人
川尻	6	0	6	0	0	0	6人
警固屋	0	0	0	0	0	0	0人
蒲刈	0	0	0	0	0	0	0人
中央・旧市内及び本部周辺	18	0	18	48	1	49	▲31人
合計	93	345	438	136	328	464	▲26人

※中央(本部周辺)には、運営を含む。

累計	25,623人
----	---------

(8/22現在)

## 2. ニーズ(支援依頼)

	8/22	8/21	増減
本部受付	1件	1件	0件

累計	409件
----	------

(8/22現在)

※ 本資料の数値は、前日、前々日の概数

## 台風20号への対応

### 1 状況

#### (1) 推移の予想

- 23 (木) 12時～ 強風域
- 18時～ 暴風域
- 夕刻～ 降雨 (深夜～未明：30～40mm/h)
- 21時 台風20号最接近 (距離約180km)

#### (2) 潮汐 (呉港)

日	満潮時刻	潮位 (cm)
23 (木)	20:41	339
24 (金)	08:24	298

### 2 避難情報の発令

月日	時期	発令の契機	避難情報		避難所数
			市内全域	特例区域 (4地区)	
8.23 (木)	17:00 (目途)	大雨注意報が発表	/	避難準備・ 高齢者等避難開始 (土砂及び洪水： 特例区域全域)	11
		暴風や夜間に大雨警 報発表の可能性		避難準備・高齢者等避難開始 (台風：市内全域) (大雨警報の発令があった場合、特例区域全域に は土砂及び洪水の <b>避難勧告</b> 発令)	62
	夜間	土壌雨量指数等の 基準を超過	避難勧告／指示 (土砂・洪水： 該当地区)	避難指示 (土砂又は洪水： 該当区域)	最大 79

※ 夜間については、基準を超過した該当区域等のみに対する発令を基本とする。

### 3 職員の体制

第2配備体制を継続



り災証明申請書受付・発行件数(応急対策班【被災者再建担当】)

8月22日 20時現在

月日	曜日	申請書受付件数																			証明書 発行件数		
		種別	本庁	吉浦	警固屋	阿賀	広	仁方	宮原	天応	昭和	郷原	下蒲刈	川尻	音戸	倉橋	蒲刈	安浦	豊浜	豊		合計	
7月11日(水) ~8月21日(火) までの累計	証明	543	86	48	168	286	47	22	503	221	45	26	180	194	185	40	979	41	13	3,627	3,662		
	届出	186	33	9	18	102	13	6	261	65	15	7	59	67	65	1	610	3	1	1,521	1,506		
	計	729	119	57	186	388	60	28	764	286	60	33	239	261	250	41	1,589	44	14	5,148	5,168		
8月22日	水	証明	2	1	0	0	2	0	0	4	1	0	0	2	0	3	0	8	2	1	26	23	
		届出	1	0	0	0	2	0	0	0	1	0	0	1	3	2	0	2	0	0	12	15	
		計	3	1	0	0	4	0	0	4	2	0	0	3	3	5	0	10	2	1	38	38	
8月23日	木	証明																			0		
		届出																				0	
		計	0	0	0	0	0	0	0	0	0	0	0	0	0	0	0	0	0	0	0	0	0
8月24日	金	証明																			0		
		届出																				0	
		計	0	0	0	0	0	0	0	0	0	0	0	0	0	0	0	0	0	0	0	0	0
8月25日	土	証明																			0		
		届出																				0	
		計	0	0	0	0	0	0	0	0	0	0	0	0	0	0	0	0	0	0	0	0	0
8月26日	日	証明																			0		
		届出																				0	
		計	0	0	0	0	0	0	0	0	0	0	0	0	0	0	0	0	0	0	0	0	0
8月27日	月	証明																			0		
		届出																				0	
		計	0	0	0	0	0	0	0	0	0	0	0	0	0	0	0	0	0	0	0	0	0
8月28日	火	証明																			0		
		届出																				0	
		計	0	0	0	0	0	0	0	0	0	0	0	0	0	0	0	0	0	0	0	0	0
総計	証明	545	87	48	168	288	47	22	507	222	45	26	182	194	188	40	987	43	14	3,653	3,685		
	届出	187	33	9	18	104	13	6	261	66	15	7	60	70	67	1	612	3	1	1,533	1,521		
	計	732	120	57	186	392	60	28	768	288	60	33	242	264	255	41	1,599	46	15	5,186	5,206		

(※)証明:「り災証明書」の交付申請 7月11日受付開始, 7月17日発行開始  
届出:「り災届出証明書」の交付申請 7月14日受付開始, 7月17日発行開始

## り災証明書申請現地調査について

### 1 現地調査完了件数(8月22日 18時現在)

り災状況		本庁	吉浦	警固屋	阿賀	広	仁方	宮原	天応	昭和	郷原	下蒲刈	川尻	音戸	倉橋	蒲刈	安浦	豊浜	豊	合計	
建物	全壊	15	19	4	19	6	2	4	80	6		3	9	13	24	7	61	9	1	282	
	大規模半壊	2	6		3	7			48	4			1	2	4	2	40			119	
	半壊	22	12	5	16	22	5	4	164	24	1		21	38	21	1	349	2	1	708	
	一部損壊	104	29	11	55	101	5	13	153	78	6	5	84	81	42	14	316	5	5	1,107	
	床下浸水	12	15	7	65	131	5	6	104	50	2	4	41	32	40	3	146	3	5	671	
	その他				2		1		1	1					5		1				11
	小計	155	81	27	160	267	18	27	550	163	9	12	156	166	136	27	913	19	12	2,898	
土地	崩壊	29	2	12	14	4	4	4	4	23	4	1	11	15	19	6	7	2		161	
	陥没	4	2		1	1		1		3	2	2	1	1	3	1	5	1		28	
	埋没				1		2			3		2	1			1				10	
	流出	5	2	1	6	3	4	1	2	6	5	4	4	5	14	1	5	2	2	72	
	その他	19	4	15	15	7	8	1	12	19	11	5	11	24	32	4	71	12		270	
	小計	57	10	28	37	15	18	7	18	54	22	14	28	45	68	13	88	17	2	541	
その他	10	14	15	6	10		3	36	7	3		8	6	3	2	46				169	
合計	222	105	70	203	292	36	37	604	224	34	26	192	217	207	42	1,047	36	14	3,608		

### 2 調査体制等

日時	業務	班数	人員			備考
			市	派遣応援	計	
8月11日(土)	被害調査(現地)	3	9		9	
	被害調査(写真)	1	2		2	
	申請書受付・整理	1	2		2	
	情報入力	1	2		2	
	調査準備	1	2		2	
	証明書作成・交付	1	2		2	
	合計	8	19	0	19	

## 【宅地に関する事項】

## ○宅地崖調査実施状況及び相談件数

月日	7月10日(火) ～8月16日 (木) までの累計	17日(金)	18日(土)	19日(日)	20日(月)	21日(火)	22日(水)	23日(木)	合計
調査箇所(箇所)	187	1	0	0	0	1	0		189
相談件数(件)	74	3	2	5	1	4	0		89

## 【住宅に関する事項】

## ○民間借り上げ住宅の申込件数

月日	7月10日(火) ～8月16日 (木) までの累計	17日(金)	18日(土)	19日(日)	20日(月)	21日(火)	22日(水)	23日(木)	合計
申込件数(件)	222	3	0	0	3	1	1		230
県への提出件数(件)	130	3	0	0	0	0	1		134

## ○応急仮設住宅の申込件数(8/13締切 申込件数:57件 以後随時受付)

月日	7月10日(火) ～8月16日 (木) までの累計	17日(金)	18日(土)	19日(日)	20日(月)	21日(火)	22日(水)	23日(木)	合計
天応地区申込件数	37	0	2	0	3	0	-4		38
安浦地区申込件数	12	-1	0	0	0	0	0		11

## 【建築に関する事項】

## ○り災証明の建物再調査実施件数

月日	7月10日(火) ～8月16日 (木) までの累計	17日(金)	18日(土)	19日(日)	20日(月)	21日(火)	22日(水)	23日(木)	合計
調査件数(件)	121	4	3	3	3	3	4		141

## ○被災住宅の応急修理の相談・受付及び契約件数

月日	7月10日(火) ～8月16日 (木) までの累計	17日(金)	18日(土)	19日(日)	20日(月)	21日(火)	22日(水)	23日(木)	合計
相談件数(件)	407	6	17	4	9	4	3		450
受付件数(件)	93	2	0	2	4	10	3		114
契約件数(件)	41	2	0	0	0	1	7		51

【交通に関する事項】

○災害時緊急輸送船「キャットクルーズ」乗船数

※7月30日(月)から運航開始, 8月22日(水)をもって運航終了  
連絡バスは, 8月17日(金)をもって運行終了

《安浦→呉(朝便)》

月日	7月10日(火) ～8月16日(木) までの累計	17日(金)	18日(土)	19日(日)	20日(月)	21日(火)	22日(水)	23日(木)	合計
乗船数(人)	489	32	-	-	18	10	13		562
うち安浦駅(人)※連絡バス	132	2	-	-					134
うち安登駅(人)※連絡バス	53	2	-	-					55
うち川尻栈橋(人)	304	28	-	-	18	10	13		373

《呉→安浦(夜便)》

月日	7月10日(火) ～8月16日(木) までの累計	17日(金)	18日(土)	19日(日)	20日(月)	21日(火)	22日(水)	23日(木)	合計
乗船数(人)	200	14	-	-	4	3	4		225
うち安浦駅(人)※連絡バス	66	1	-	-					67
うち安登駅(人)※連絡バス	28	1	-	-					29
うち川尻栈橋(人)	106	12	-	-	4	3	4		129

○災害時緊急輸送船「キャットクルーズ2」乗船数

※8月7日(火)から運航開始, 8月22日(水)をもって運航終了

《仁方→呉(朝便)》

月日	7月10日(火) ～8月16日(木) までの累計	17日(金)	18日(土)	19日(日)	20日(月)	21日(火)	22日(水)	23日(木)	合計
乗船数(人)	41	7	-	-	0	0	0		48

《呉→仁方(夜便)》

月日	7月10日(火) ～8月16日(木) までの累計	17日(金)	18日(土)	19日(日)	20日(月)	21日(火)	22日(水)	23日(木)	合計
乗船数(人)	15	1	-	-	0	0	0		16

【公共交通】

○JR西日本

22日 JR呉線の運転再開予定日の決定及び運転再開見込み時期の繰り上げ等を公表

今後の運転再開予定

- ・広～坂…9月中 → 9月9日  
※広駅～呉駅間で実施している暫定的な部分運転は9月8日で終了
- ・安芸川尻～広…2019年1月中 → 10月中
- ・三原～安芸川尻…2019年1月中

呉駅～坂駅間で実施している代行バスの運行は9月8日で終了

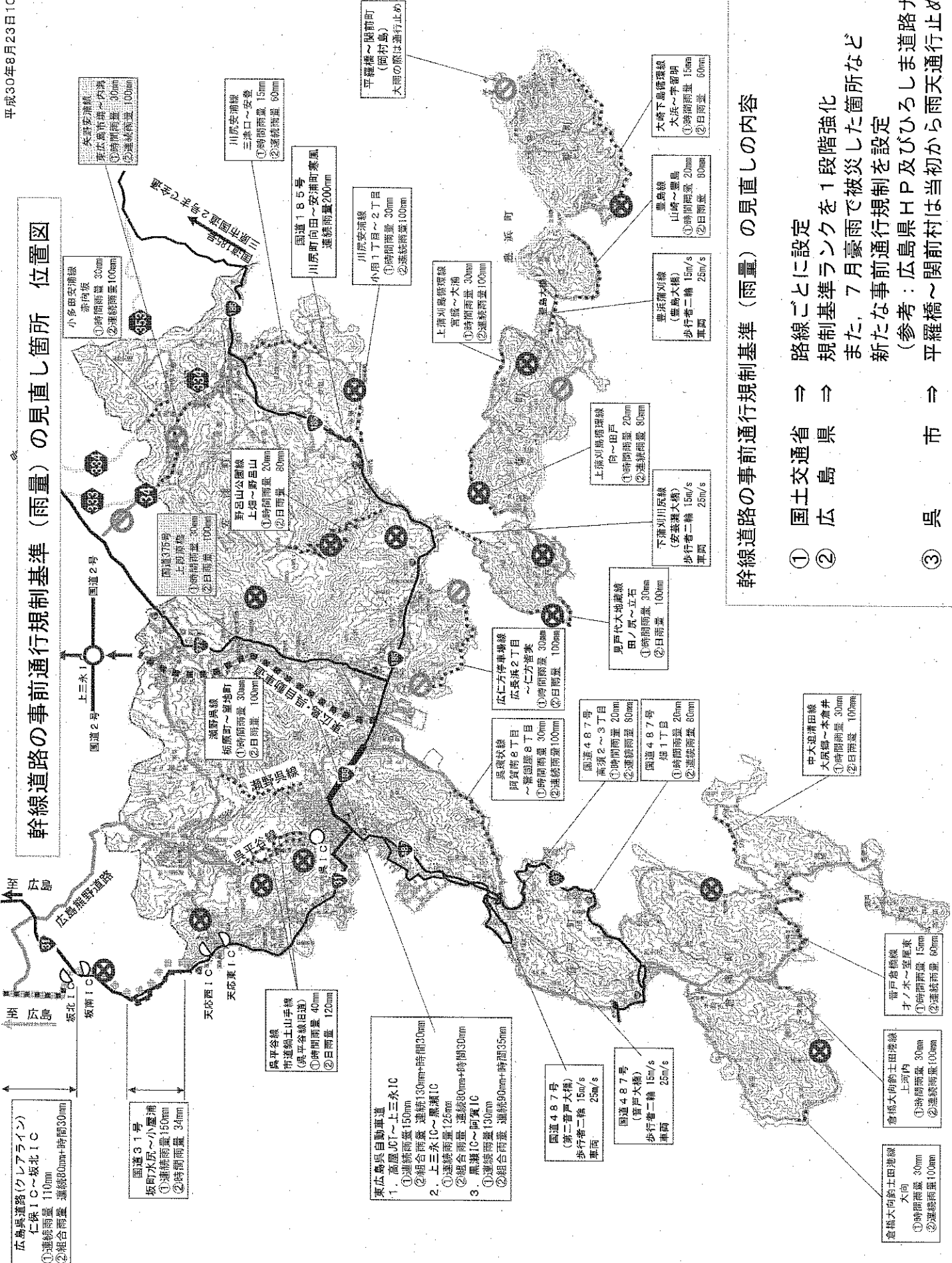
路線バス

事業者名	路線名	運行状況
広島電鉄	辰川線	通常運行
	長の木長迫線	通常運行
	三条二河宝町線	通常運行
	吉浦天応線	一部の便を除いて天応福浦・かるが西～呉駅前間を折り返し運行
	呉倉橋島線	通常運行
	阿賀音戸の瀬戸線	通常運行
	宮原線	通常運行
	郷原黒瀬線	通常運行
	仁方川尻線	通常運行
	広長浜線	全便、呉駅前～東小坪間で運行（新広島発着便は運休）
	焼山熊野苗代線	通常運行
	広島焼山線	臨時ダイヤで運行（間引き運行及び最終便の繰り上げ）
	呉広島空港線	通常運行 デマンド運行（新広島経由）は、暫くの間、見合わせ
	クレアライン線	広島バスセンター～宇品IC・高速3号線～国道31号～呉駅前で運行
中国ジェイアールバス	西条線	賀茂医療センター口～呉間を国道375号経由で運行
瀬戸内産交		遅延対応のため、臨時ダイヤで運行
さんようバス	とびしまライナー	沖友天満宮～呉駅前間を折り返し運行

生活バス

地区名	路線名	運行状況
安浦地区		通常運行（一部迂回、迂回に伴うダイヤ変更）
川尻地区		通常運行
下蒲刈地区		通常運行
倉橋地区		桂浜温泉館～西宇土間を折り返し運行 大向～重生間を電話予約によるデマンド運行
音戸地区	音戸さざなみ線	通常運行
横路地区	横路交叉点循環線	通常運行
広地区	白石白岳交叉点循環線	通常運行
昭和地区	昭和循環線北コース	通常運行
	昭和循環線中央コース	通常運行
	昭和循環線南コース	通常運行

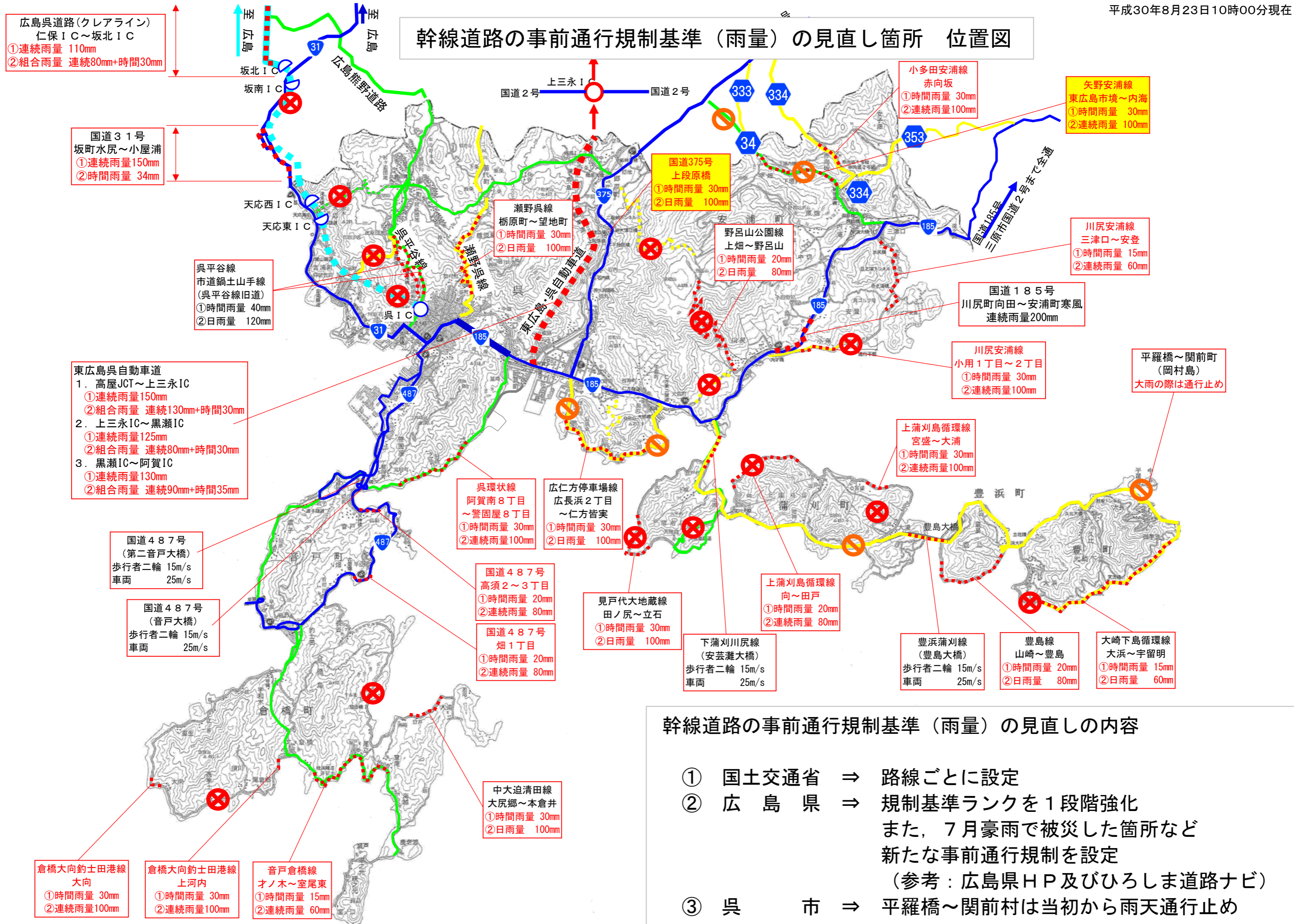
幹線道路の事前通行規制基準（雨量）の見直し箇所 位置図



幹線道路の事前通行規制基準（雨量）の見直しの内容

- ① 国土交通省 ⇒ 路線ごとに設定
- ② 広島県 ⇒ 規制基準ランクを1段階強化  
 また、7月豪雨で被災した箇所など  
 新たな事前通行規制を設定  
 (参考：広島県HP及びひろしま道路ナビ)
- ③ 呉市 ⇒ 平羅橋～関前村は当初から雨天通行止め

# 幹線道路の事前通行規制基準（雨量）の見直し箇所 位置図



## 幹線道路の事前通行規制基準（雨量）の見直しの内容

- ① 国土交通省 ⇒ 路線ごとに設定
- ② 広島県 ⇒ 規制基準ランクを1段階強化  
 また、7月豪雨で被災した箇所など  
 新たな事前通行規制を設定  
 （参考：広島県HP及びひろしま道路ナビ）
- ③ 呉市 ⇒ 平羅橋~関前村は当初から雨天通行止め