

平成30年7月豪雨災害

平成30年7月豪雨災害
市原地区生活再建へ向けた
ロードマップ
(インフラ編)

平成30年8月6日

平成30年7月豪雨災害

凡例

- 道路
- 道路(土砂撤去中)
- 河川
- 河川(土砂撤去予定)
- 大型土のう(設置予定)
- 仮排水(設置中)
- 土砂撤去予定

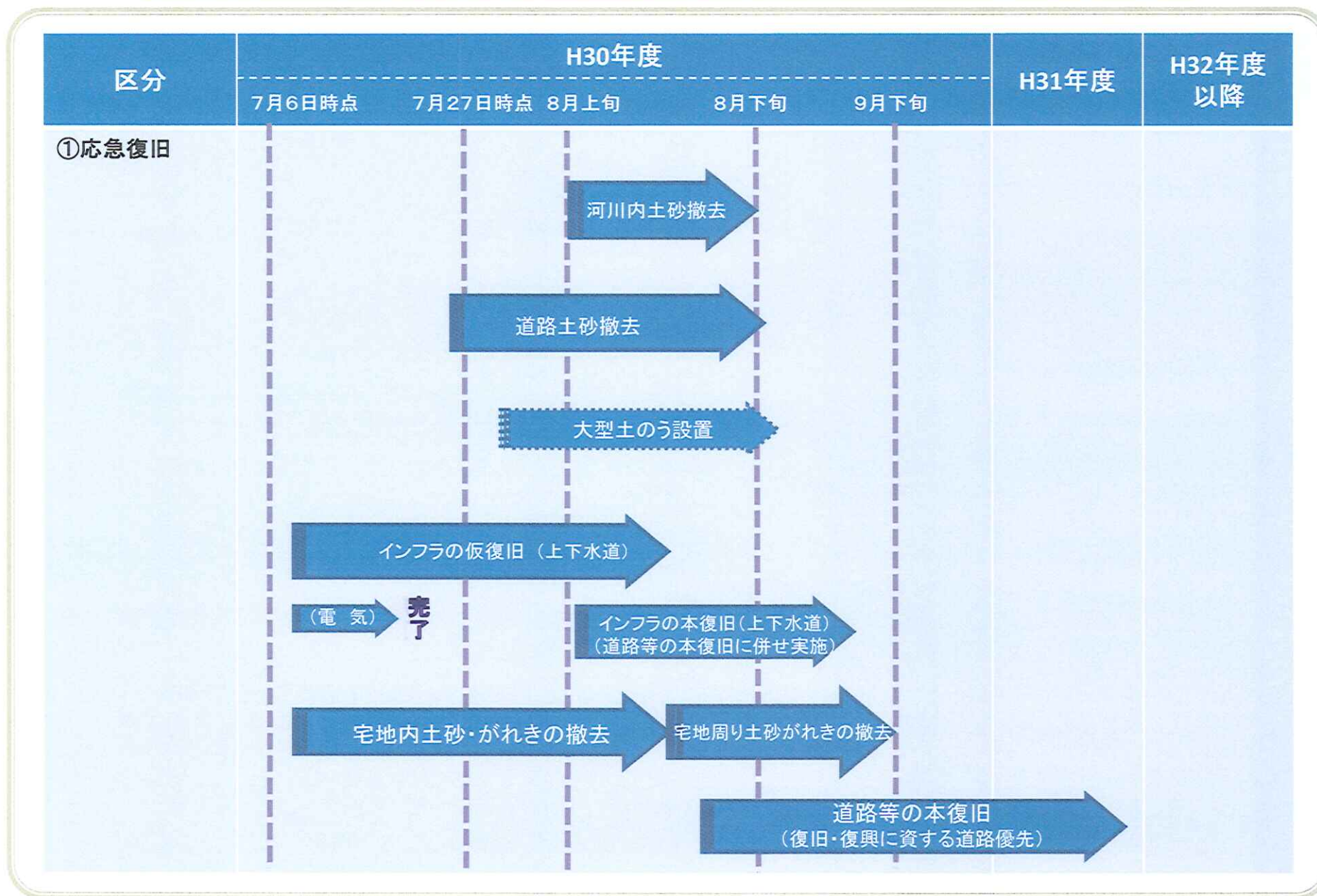
※対策位置や範囲は概ねの位置を示したものです。
※進捗状況は8/1時点

呉市 市原地区

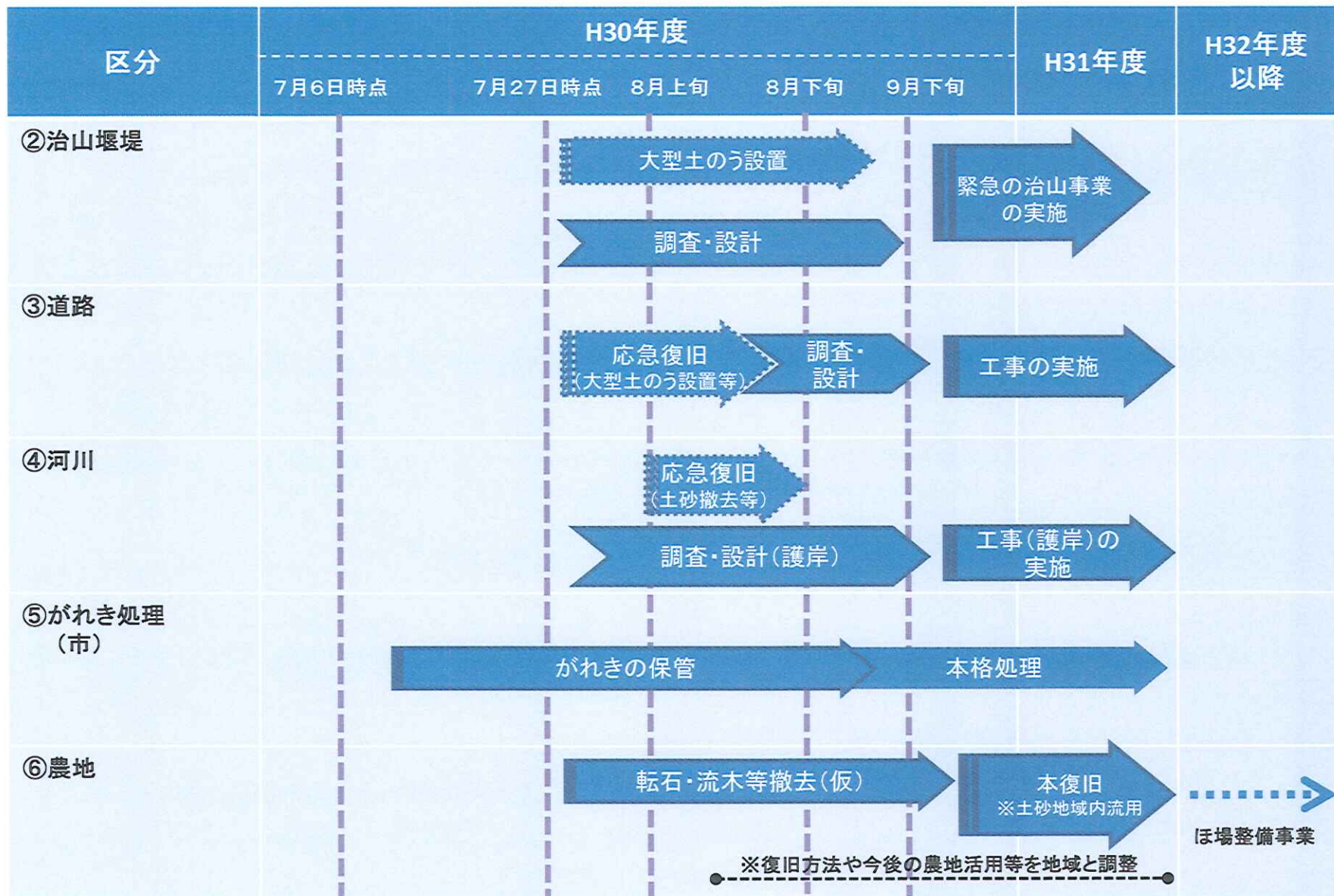


地理院地図

平成30年7月豪雨災害に係る復旧工程（概略）

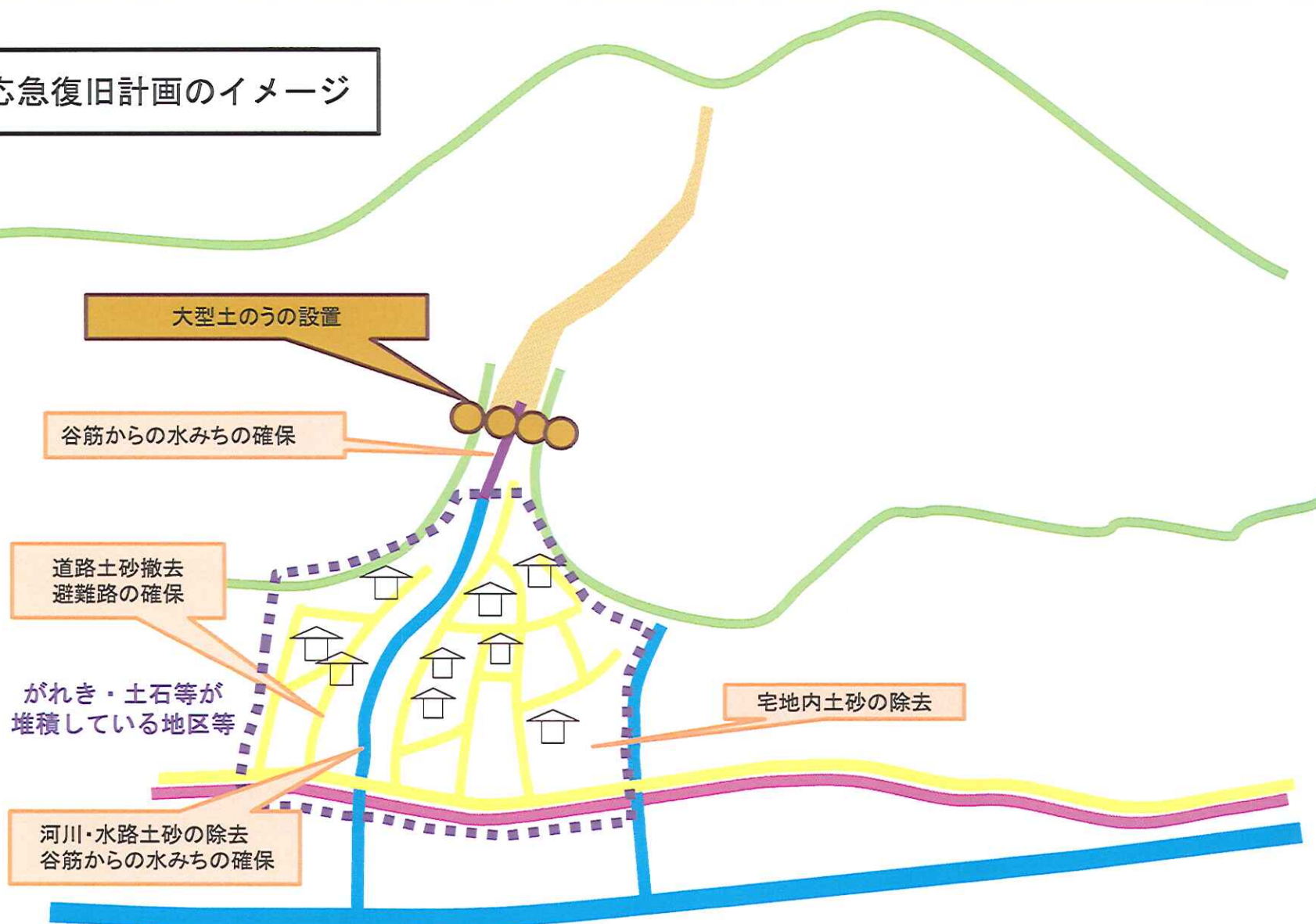


平成30年7月豪雨災害に係る復旧工程（概略）



平成30年7月豪雨災害に係る応急復旧計画

応急復旧計画のイメージ



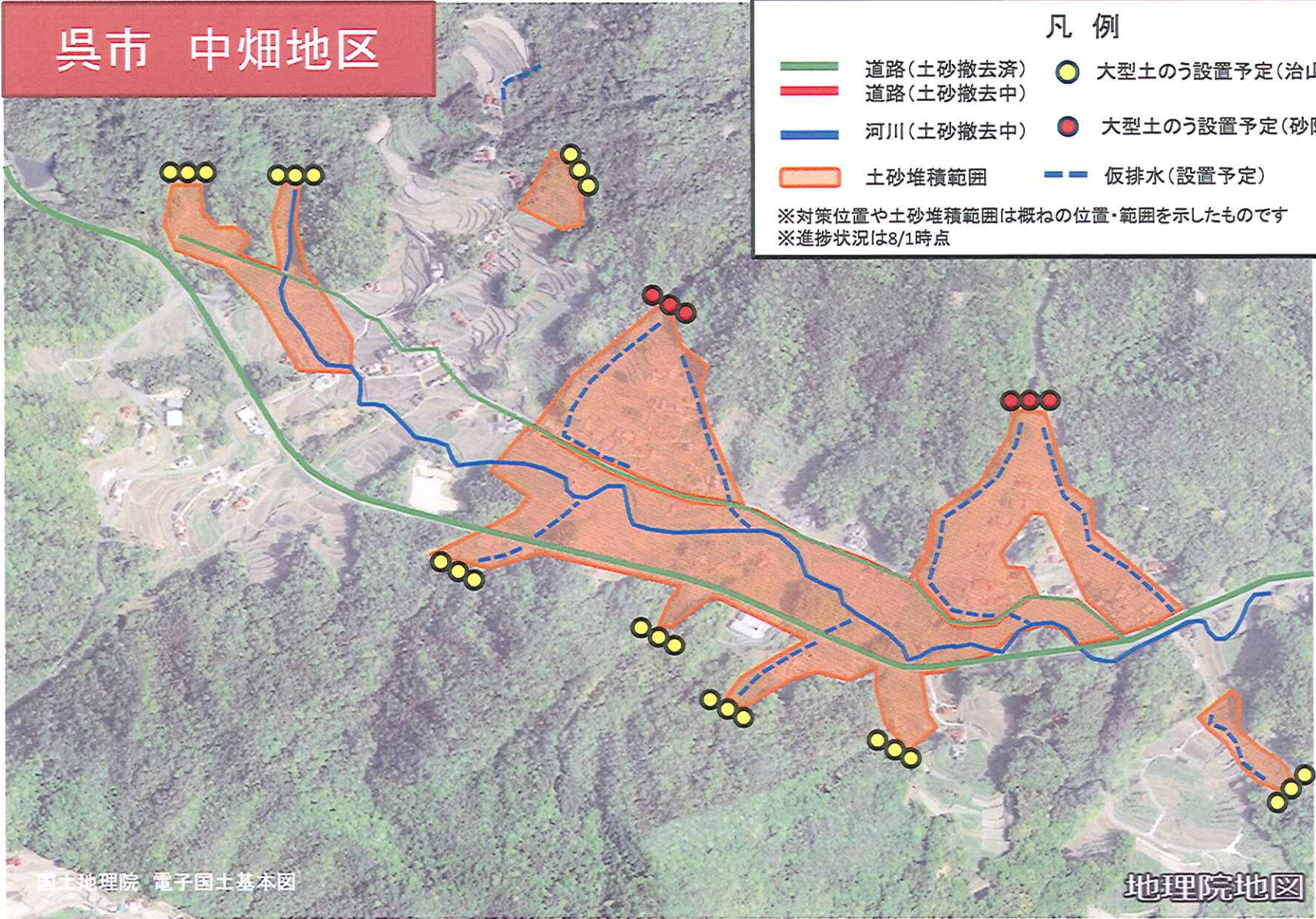
平成30年7月豪雨災害

平成30年7月豪雨災害
中畑地区生活再建へ向けた
ロードマップ
(インフラ編)

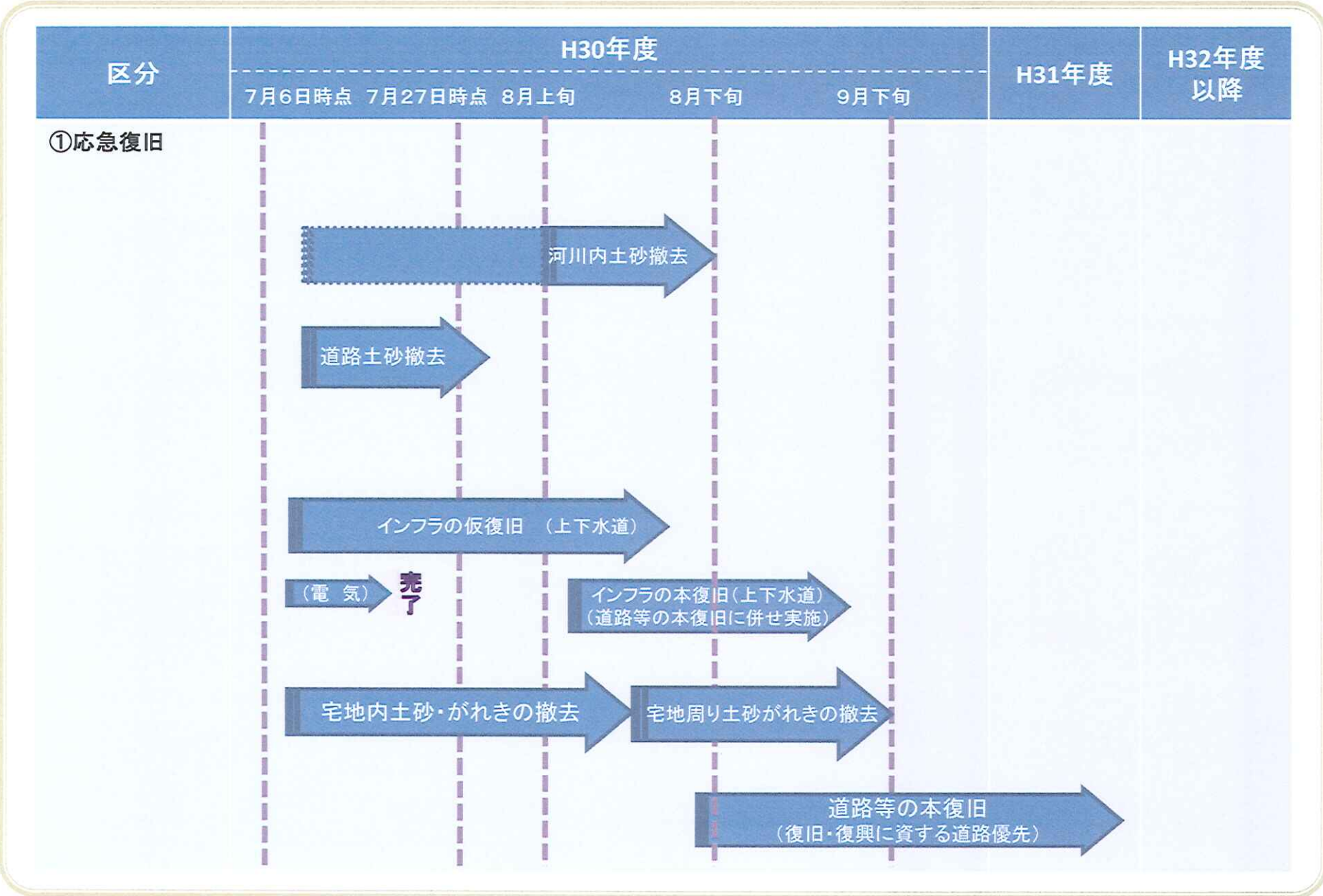
平成30年8月6日

平成30年7月豪雨災害

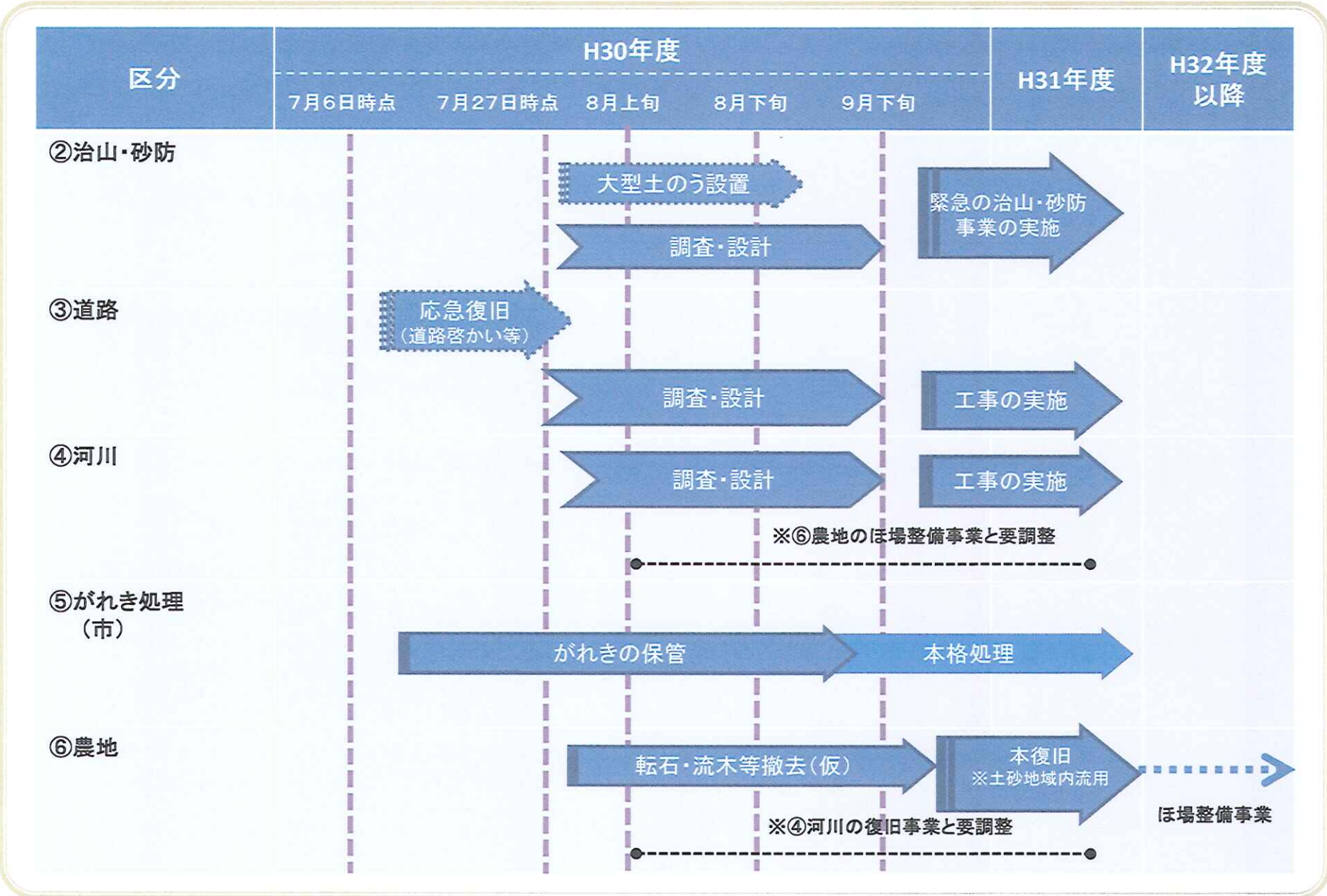
呉市 中畑地区



平成30年7月豪雨災害に係る復旧工程（概略）



平成30年7月豪雨災害に係る復旧工程（概略）



平成30年7月豪雨災害に係る応急復旧計画

応急復旧計画のイメージ

