

平成30年7月豪雨による被害状況等について（第17報）

1 人的・物的被害の状況（7/17 12:00現在）

(1) 人的被害

死 亡	行 方 不 明
24名	1名

負傷者	重症	中等症	軽症
19名	5名	11名	3人

※負傷者数は、豪雨災害の直接起因による人数（7月6日から8日まで）

[天応地区] 死者 11名 行方不明 1名

被害箇所	状況
天応西条3丁目	土石流, 5名死亡
天応西条4丁目	土石流, 4名死亡
天応南町	土石流, 1名死亡
天応西条3丁目	海上にて発見, 1名死亡
大屋大川（天応西条4丁目）	避難所へ移動中, 川へ転落1名

[吉浦地区] 死者 3名

被害箇所	状況
吉浦新出町	土砂崩れ3名死亡, 1名救出

[安浦地区] 死者 4名

被害箇所	状況
安浦町中畑	土砂に流され3名死亡
安浦町下垣内	土砂崩れ, 生き埋めの可能性 →救出後搬送先で死亡確認（1名）

[中央地区] 死者 2名

被害箇所	状況
西畑町	土砂崩れ1名死亡
上二河町	1名死亡

[阿賀地区] 死者 1名

被害箇所	状況
阿賀南9丁目	土砂崩れ1名死亡, 1名救出

[音戸地区] 死者 2名

被害箇所	状況
音戸町早瀬2丁目	土砂崩れ1名死亡 2名救出→搬送先で1名死亡確認

[蒲刈地区] 死者 1名

被害箇所	状況
蒲刈町田戸	土砂崩れ1名死亡

(2) 家屋等の被害状況 (7/17 10:00現在, 消防局, 市役所への通報があった数)

全壊	半壊	一部損壊	床上浸水	床下浸水	計
<u>71</u>	<u>50</u>	<u>85</u>	<u>100</u>	<u>128</u>	<u>434</u>

2 孤立状況 (7/17 12:00現在)

地区	世帯数	人数
安浦地区 (女垣内地区)	<u>4</u>	10

※連絡は取れており, 徒歩での通行は可能 (車での通行は不可)

3 避難指示等の状況

(1) 現在発令中のもの

避難指示等	発令日時	地域	備考
避難準備・高齢者等 避難開始	7/14 11:30	天応西条1・2丁目 (一部地域) 天応西条3・4丁目	

(2) 履歴

日付	時刻	内容	災害体制
7/5 (木)	8:08	大雨注意報発表	災害監視体制
	16:33	洪水注意報発表	
7/6 (金)	5:40	大雨警報発表	災害注意体制
	7:45	避難準備・高齢者等避難開始発令(市内全域)	
	10:06	洪水警報発表	
	18:22	避難勧告発令(昭和・安浦・郷原)	災害警戒体制
	19:48	大雨特別警報発令	災害対策本部体制 (継続中)
	20:07	避難勧告発令(市内全域)	
	21:05	避難指示(緊急)発令(市内全域)	
7/7 (土)	10:50	大雨特別警報解除	
7/8 (日)	15:35	洪水警報解除	
	9:23	洪水注意報解除	
	10:30	洪水注意報発表	
7/9 (月)	14:45	洪水注意報解除	
	4:23	大雨警報解除	
	8:30	避難指示(緊急)一部解除 ※「安浦町中央北1丁目」,「安浦町中央1・2丁目」は避難指示(緊急)を継続	
7/13 (金)	10:06	大雨注意報解除	
	13:25	避難指示(緊急)発令(天応)	
	16:10	避難指示(緊急)(天応)一部解除 ※「天応西条1丁目～4丁目, 天応大浜1・2丁目, 天応南町, 天応南町」は避難指示(緊急)を継続	
7/14 (土)	19:55	避難指示(緊急)(天応)解除 避難勧告発令(天応西条1丁目～4丁目, 天応大浜1・2丁目, 天応南町, 天応宮町)	
	11:30	避難勧告解除(天応西条1丁目～4丁目, 天応大浜1・2丁目, 天応南町, 天応宮町) 避難準備・高齢者等避難開始発令(天応西条1丁目～4丁目)	
	14:50	避難準備・高齢者等避難開始発令一部解除 ※「天応西条1・2丁目(一部地域)」,「天応西条3・4丁目」は避難準備を継続	
	19:35	避難指示(緊急)(安浦)解除により, 市内全域避難指示解除 ※避難準備は継続	

4 避難所の状況（7/17 10:00現在） 【別紙参照】

(1) 避難所

	避難所数	避難世帯数	避難者数	備考
現状	13施設	69	141	天応まちづくりセンター 外
(参考) 最大	134施設	409	1,418	7/9時点

(2) 医師、保健師等の派遣状況

ア 医療救護（10時から20時まで）

- ・天応地区：医師・看護師・薬剤師 6名（日本赤十字社）
- ・安浦地区：医師・看護師・薬剤師 6名（日本赤十字社）

イ 健康相談（9時から18時まで）

- ・天応地区：保健師6名（さいたま市，名古屋市からの応援）
- ・安浦地区：保健師6名（静岡県からの応援）

その他

- ・呉市保健師が各避難所で健康相談，感染症予防の指導を実施（随時）
- ・避難所等から帰られた方等でアフターケアが必要な方に，呉市保健師等が個別訪問
- ・7月18日（水）から，天応及び安浦まちづくりセンターに広島県看護協会の看護師2名を配置（17時から8時30分まで）

5 ライフラインの状況（水道、電気、ガス）

(1) 水道（7/17 12:00現在）

ア 断水世帯・断水人口（7月17日時点）

	断水世帯	断水人口
7月17日	約16,200	約33,000
前日	約23,700	約46,800

（吉浦地区の一部、警固屋地区の一部、阿賀地区の一部、広地区の一部、天応地区の一部、下蒲刈地区、川尻地区、音戸地区、倉橋地区、安浦地区の一部）

※給水エリアにおいても、水圧低下がみられる地区あり

イ 市民への給水

◇給水拠点 7月17日 40か所（9:00～21:00）
（常設27，臨時3，個別9，海自1）

◇応援状況

- ・海上自衛隊 : 給水拠点 1か所（Fバース）
- ・陸上自衛隊 : 給水車 13台
- ・日本水道協会 : 給水車 16台（13都市：48人）
: 通水作業 16人
- ・民間企業 : 給水車 3台

◇今後の見通し

7月12日（木）中央地区西部（低地部）給水開始

7月13日（金）中央地区西部（高地部），吉浦地区給水開始
市内全域の水道管に充水作業開始

7月14日（土）阿賀地区（低地部），天応地区，蒲刈地区（向地区）給水開始

7月15日（日）中央地区（高地部の一部），宮原地区の一部，
警固屋地区（低地部），阿賀地区（高地部の一部），広地区の一部，
仁方地区（低地部）給水開始

7月16日（月）中央地区（高地部の一部），宮原地区の一部，警固屋地区（高地部），
広地区の一部，仁方地区（高地部），下蒲刈地区（下島・三之瀬地区）
給水開始

7月17日（火）警固屋地区（見晴地区），阿賀地区（冠崎地区，大入地区の一部），
川尻地区（小仁方地区），下蒲刈地区（大地蔵地区），音戸地区（南部），
倉橋地区（北部）

7月18日（水）音戸地区（北部），倉橋地区（南部）

7月19日（木）倉橋地区（大迫地区），倉橋地区（鹿島地区）

※川尻地区（小仁方地区を除く），広・天応・下蒲刈・安浦・倉橋地区の一部など水道施設の被災により引き続き断水が継続する見込み。

ウ 医療福祉施設

◇給水の応援状況

陸上・海上自衛隊や日本水道協会の協力を得て，対応中（その他，随時応援車両あり）

- ・医療機関：市内病院は改善。今後は診療所を中心とした支援を強化

・福祉施設：要請に応じた市内5施設に給水

(2) 電気（7/17 12:00現在）

・停電解消（土砂崩れ等により家屋が倒壊している等を除く。）

(3) ガス（7/17 12:00現在）

・都市ガス供給支障：なし（ただし、家の倒壊等により4戸供給停止）

6 道路及び交通機関の状況（7月17日）

(1) 主要な交通機関

No.	種別	路線名	区間	状況	復旧
1	鉄路	JR呉線	海田市～三原	運転見合わせ	運転再開には相当長期間を要する見込み
2	陸路	広島電鉄	阿賀音戸の瀬戸線	呉駅前～冠崎間運休	阿賀駅前～冠崎間を折り返し運行
			郷原黒瀬線	運休	
			仁方川尻線	仁方棧橋入口～小須磨間運休	仁方小須磨行きを仁方棧橋行きに変更して運行
			広長浜線	広交叉点～東小坪間運休	東小坪行きを東のりば行きに変更して運行
		クレアライン線	臨時輸送運行	広島バスセンター～宇品 IC・高速3号線～国道31号～呉駅前を概ね1時間間隔で運行	
3	陸路	瀬戸内産交		沖友天満宮前～大浦間運休	大浦～中国労災病院間を折り返し運行
4	陸路	さんようバス		運休	

(2) 生活バス

No.	種別	路線名	区間	状況	復旧
1	陸路	安浦地区生活バス		運休	
2	陸路	倉橋地区生活バス	大向・重生線	西宇土～重生間運休	桂浜温泉館～西宇土間を折り返し運行
3	陸路	川尻地区生活バス			野呂山タクシー車庫前～川尻小用入口間及び川尻小用入口～水落～小用2丁目間を折り返し運行（14日に試験運行し、17日から本運行予定）

・交通規制 【別紙参照】※7/16と変更なし

7 ボランティアの状況（7月17日） 【別紙参照】

・くれ災害ボランティアセンター開設（7/10～）

開設場所：呉市役所 本庁舎1階 くれ協働センターフリースペース

参加者：127名（累計3,462名）

派遣先：吉浦，天応，阿賀地区（3地区）

8 市の主な対応

(1) 災害対策本部の設置等

7月 5日 (木)	8:08	災害監視体制
7月 6日 (金)	5:40	災害注意体制
7月 6日 (金)	17:00	災害警戒体制
7月 6日 (金)	19:10	災害対策本部設置
7月 7日 (土)	4:00	災害対策本部会議
7月10日 (火)	15:00	災害対策本部調整会議
7月11日 (水)	15:00	災害対策本部調整会議
7月12日 (木)	15:00	災害対策本部調整会議
7月13日 (金)	15:00	災害対策本部会議
7月14日 (土)	15:00	災害対策本部会議
7月15日 (日)	15:00	災害対策本部会議
7月16日 (月)	15:00	災害対策本部会議

(2) 市長指示・関係機関への要請等（主なもの）


7月7日(金) 23:30	・市長メッセージ「呉市民の皆様へ」ウェブページ掲載
7月9日(月) 8:30	・今後の災害対応に関し、人命救助に加え、水道やインフラの復旧、水道の復旧までの生活用水を含む生活物資を市民の皆様にお届けすること等についての遺漏なき対応、関係機関との密接な連携等を職員に指示
7月9日(月)	・給水車の増派要請、特に優先して復旧が必要な道路（東広島呉道路、国道31号(坂町水尻崩落)、国道185号(川尻トンネル崩土・仁方町陥没)）等について知事に要請 →給水車：7月10日(火)以降、各自治体・陸上自衛隊等からの給水応援 道路：7月11日(水)までに通行可能
7月11日(水) 午前	・応急復旧対策期間中の安芸灘大橋の無料開放を知事に要請 →同日17:00から無料開放
7月13日(金) 午前	・人命救助を最優先に行ってきた地域（天応、吉浦新出町、安浦町市原・中畑・下垣内）の二次災害対策の更なる促進のための支援強化について、国・県に要請 ・県・自衛隊・国土交通省が調整して対応中

7月13日(金) 午後	<ul style="list-style-type: none"> ・避難指示地域(天応地区)の現地調査のため、陸上自衛隊のヘリコプターの出動要請。専門家と現地調査及び対応措置を実施し、安全確認を行った上で、避難指示(緊急)を解除し、避難勧告に変更
7月14日(土) 午後	<ul style="list-style-type: none"> ・石井国土交通大臣に天応地区の被災状況説明、次の支援を要望 ・二次被害防止のための土砂の早急な撤去 ・被災された方々の住宅対策 ・クリアラインやJR呉線など交通の早急な復旧 ・砂防(土石流・急傾斜地対策)事業についての特段の配慮 ・河川(浸水対策)事業についての特段の配慮 ・復旧・復興に向けての人的・技術的支援 ・激甚災害の早期指定 ・災害復旧事業に係る財政支援
7月15日(日) 午後	<ul style="list-style-type: none"> ・小此木防災担当大臣に天応地区の被災状況説明、次の支援を要望(短期的な要望) ・二次被害防止のための土砂の早急な撤去 ・被災された方々の住宅確保 ・クリアラインや呉線などの早急な機能回復 ・災害廃棄物処理の促進 ・被災者の生活再建のための幅広い支援 ・復旧・復興に向けての人的・技術的支援 ・激甚災害の早期指定 ・災害復旧事業のための財政支援 (中長期的な要望) ・道路の強靱化、特に呉平谷線の建設 ・JR呉線の恒久的な機能強化 ・砂防(土石流・急傾斜地対策)事業の促進 ・河川(浸水対策)事業の促進
7月16日(月) 午後	<ul style="list-style-type: none"> ・小野寺防衛大臣にこれまでの自衛隊支援へのお礼と次の支援を要望 ・二次災害防止や生活の回復のため土石の排除 ・がれきや土砂など廃棄物の運搬
7月17日(火)	<ul style="list-style-type: none"> ・内閣府、厚生労働省を通じて、川尻地区の断水の原因となっているポンプの修理に最善を尽くしているが、なお時間がかかる。不慣れた土地に住んでいる高齢者など、住民の要望をきめ細かく丁寧に聞いて対応するよう指示

このほか、次の事項を始めとした災害応急対策、復旧・復興対策について、職員に対し指示を行うとともに、関係機関に必要な措置・支援等を随時要請

- ・行方不明者の捜索
- ・被災現場の復旧等の体制増強

- ・給水ポイントの増加
- ・孤立箇所や病院，高齢者等への水の配送
- ・避難所の生活環境の改善
- ・災害廃棄物対策
- ・被災者の住宅確保 など



20180717_1000避難者数・箇所

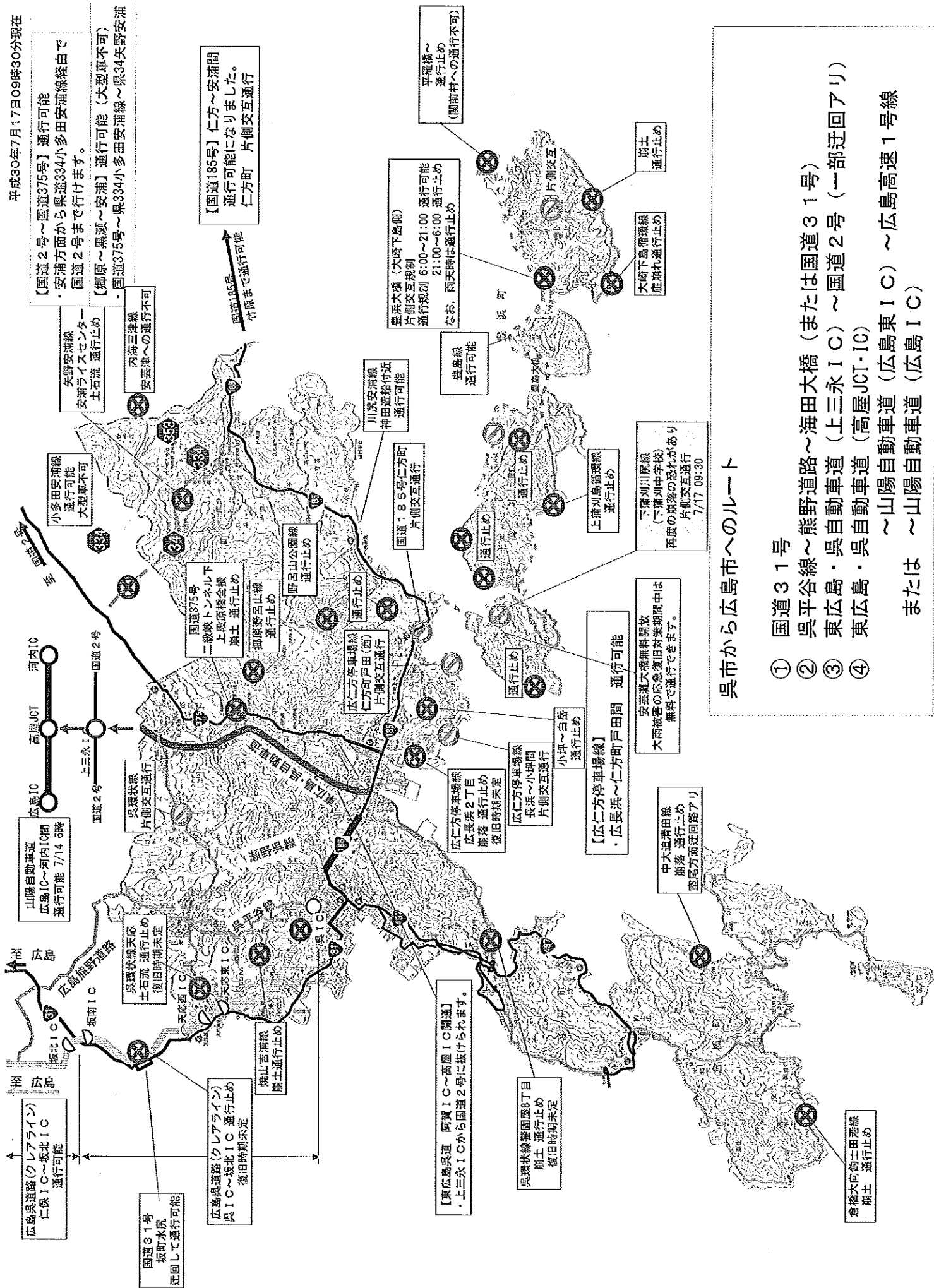
避難所名	開設状況	避難者数 (世帯)	避難者数 (男)	避難者数 (女)	避難者数 (合計)	開設日時	地区
1 安浦まちづくりセンター	開設	15	25	30	55	2018/07/06 7:40	安浦地区
2 中畑自治会館	開設	1	0	2	2	2018/07/06 19:38	安浦地区
3 コミュニティいちご	開設	4	2	3	5	2018/07/06 18:54	安浦地区
4 先奥老人集会所	開設	4	4	4	8	2018/07/10 11:00	音戸地区
5 吉浦まちづくりセンター	開設	7	5	7	12	2018/07/06 7:15	吉浦地区
6 (旧)小坪小学校(体育館)	開設	1	1	1	2	2018/07/06 7:36	広地区(南部)
7 長浜老人集会所	開設	1	1	0	1	2018/07/12 17:00	広地区(南部)
8 第3団地老人集会所	開設	3	3	3	6	2018/07/09 13:30	昭和地区
9 畑老人集会所	開設	2	1	4	5	2018/07/06 7:56	中央地区
10 つばき会館	開設	4	2	3	5	2018/07/06 7:30	中央地区
11 天応まちづくりセンター	開設	22	9	19	28	2018/07/06 7:49	天応地区
12 天応小学校	開設	3	4	6	10	2018/07/08 19:54	天応地区
13 川尻まちづくりセンター	開設	2	2	0	2	2018/07/14 10:25	川尻地区
		69			141		

前回報告(H30.7.16午前10時現在)からの変更

閉鎖:「仁方まちづくりセンター」→「帰宅」
 「吉浦中学校」→「吉浦まちづくりセンター」へ統合

※天応まちづくりセンターについては、夜間は避難者数が増える見込み。(日中帰宅し、夜間のみ避難所に宿泊する方がいるため)





【国道2号～国道375号】通行可能
 ・安浦方面から県道334小多田安浦線経由で
 国道2号まで行けます。

【郷原～黒瀬～安浦】通行可能（大型車不可）
 ・国道375号～県道334小多田安浦線～県道34矢野安浦

【国道185号】仁方～安浦間
 通行可能になりました。
 仁方町 片側交互通行

豊兵大橋（大崎下島側）
 片側交互規制 6:00～21:00 通行可能
 21:00～6:00 通行止め
 なお、雨天時は通行止め
 平福橋～
 通行止め
 （闊前村への通行不可）

川原安浦線
 神田運船付近
 通行可能

国道185号仁方町
 片側交互通行

仁方停車場線
 仁方町戸田（西）
 片側交互通行

仁方停車場線
 広長浜2丁目
 崩落 通行止め
 復旧時期未定

仁方停車場線
 長浜～小坪間
 片側交互通行

仁方停車場線
 小坪～白岳
 通行止め

仁方停車場線
 廣野
 通行可能

【仁方停車場線】
 ・広長浜～仁方町戸田間 通行可能

安芸灘大橋無料開放
 大雨被害の応急復旧作業期間中は
 無料で通行できます。

下瀬川原線
 （下瀬川中学校）
 再度の崩落の恐れがあり
 片側交互通行
 7/17 09:30

中大追浜田線
 崩落 通行止め
 室尾方面迂回あり

倉橋大向釣土田港線
 崩土 通行止め


山陽自動車道（広島東IC）～広島高速1号線
 ～山陽自動車道（広島IC）

東広島～呉自動車道（高屋JCT・IC）
 東広島・呉自動車道（上三永IC）～国道2号（一部迂回あり）

呉市から広島市へのルート

- ① 国道31号
- ② 呉平谷線～熊野道路～海田大橋（または国道31号）
- ③ 東広島・呉自動車道（上三永IC）～国道2号（一部迂回あり）
- ④ 東広島・呉自動車道（高屋JCT・IC）
 ～山陽自動車道（広島東IC）～広島高速1号線
 ～山陽自動車道（広島IC）

または



くれ災害ボランティアセンター一定時報告

平成30年 7月17日(火) 12時現在

1. ボランティア

(単位:人)

	運営			現地			計			
	本日	前日	前日比	本日	前日	前日比	本日	前日	前日比	累計
男	10	10	0	64	157	▲ 93	74	167	▲ 93	1,733
女	10	10	0	43	110	▲ 67	53	120	▲ 67	1,729
計	20	20	0	107	267	▲ 160	127	287	▲ 160	3,462

2回目 以降	男	35
	女	15
	計	50
初めて	男	29
	女	28
	計	57
	合計	107

2. 派遣先

	本日	前日
吉浦	10 人※	28 人
広	人※	42 人
阿賀	17 人	28 人
安浦	人※	人
音戸	人	人
昭和	人	人
天応	80 人	144 人
中央地域給水所	人	25 人
計	107 人	267 人

※現地受付あり
ただし当日12時
時点での受付人数確
認は不能

3. ニーズ

	本日	前日	7/10から累計
センター受付	14 件	15 件	193 件

